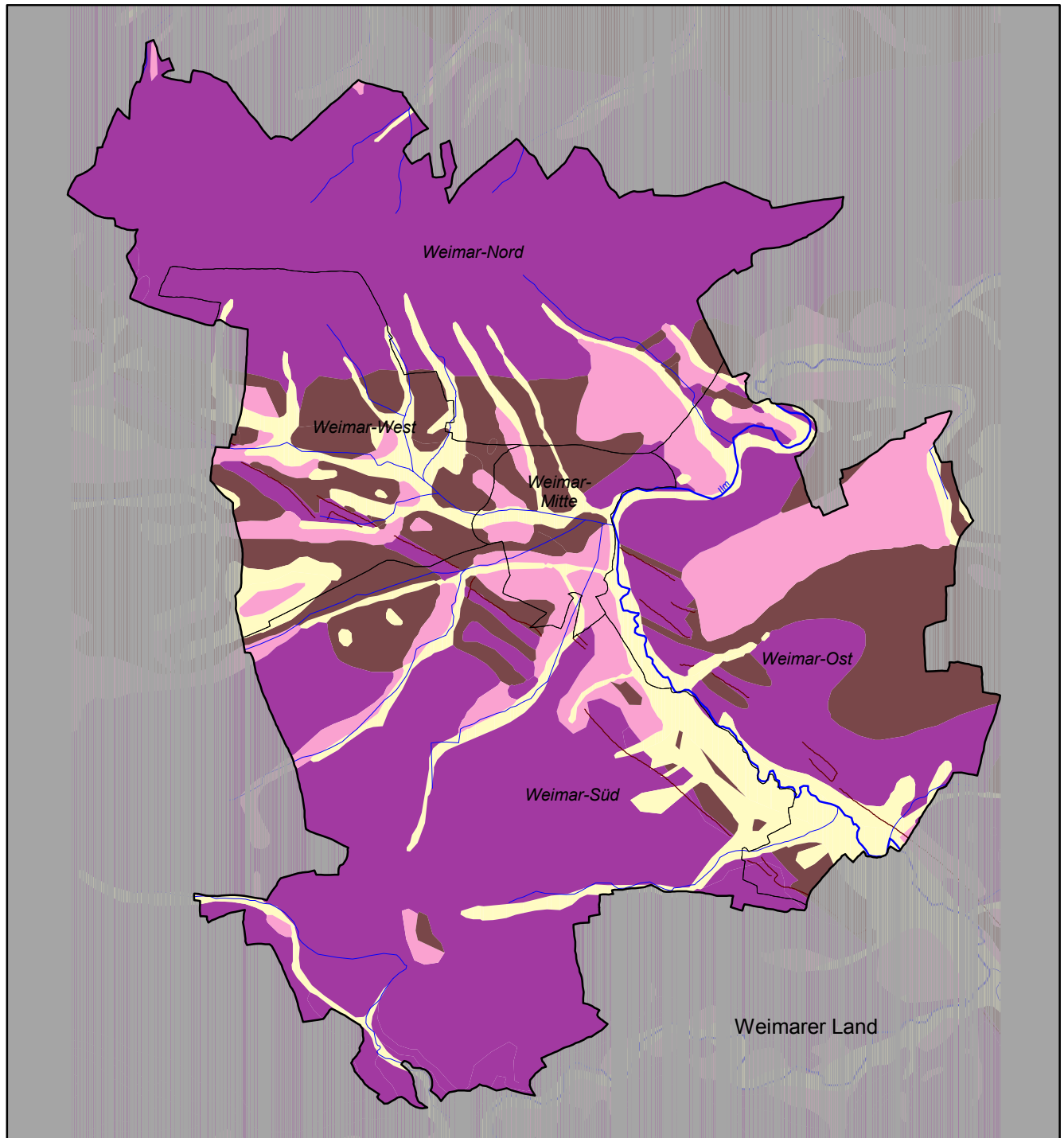







Hydrogeologische Einheiten (Lithofaziesseinheiten)

Kreisfreie Stadt Weimar



-  Schluff- und Tonstein
-  Lockergesteinsbedeckung
-  Löß und Lößderivate
-  Kalkstein
-  Tektonische Störung

Maßstab: 1 : 75 000

0 1 2 3 4 Kilometer

Quelle:

Thüringer Landesanstalt für Umwelt, Ref. 53
Björnsen Beratende Ingenieure Erfurt GmbH

Kartographie:

Thüringer Landesanstalt für Umwelt, Abt. 2

Stand der Verwaltungsgrenzen:

31. Dezember 1998

Nachdruck und Vervielfältigung, auch auszugsweise, nur mit Genehmigung des Herausgebers



**THÜRINGER
LANDESANSTALT FÜR
UMWELT**

