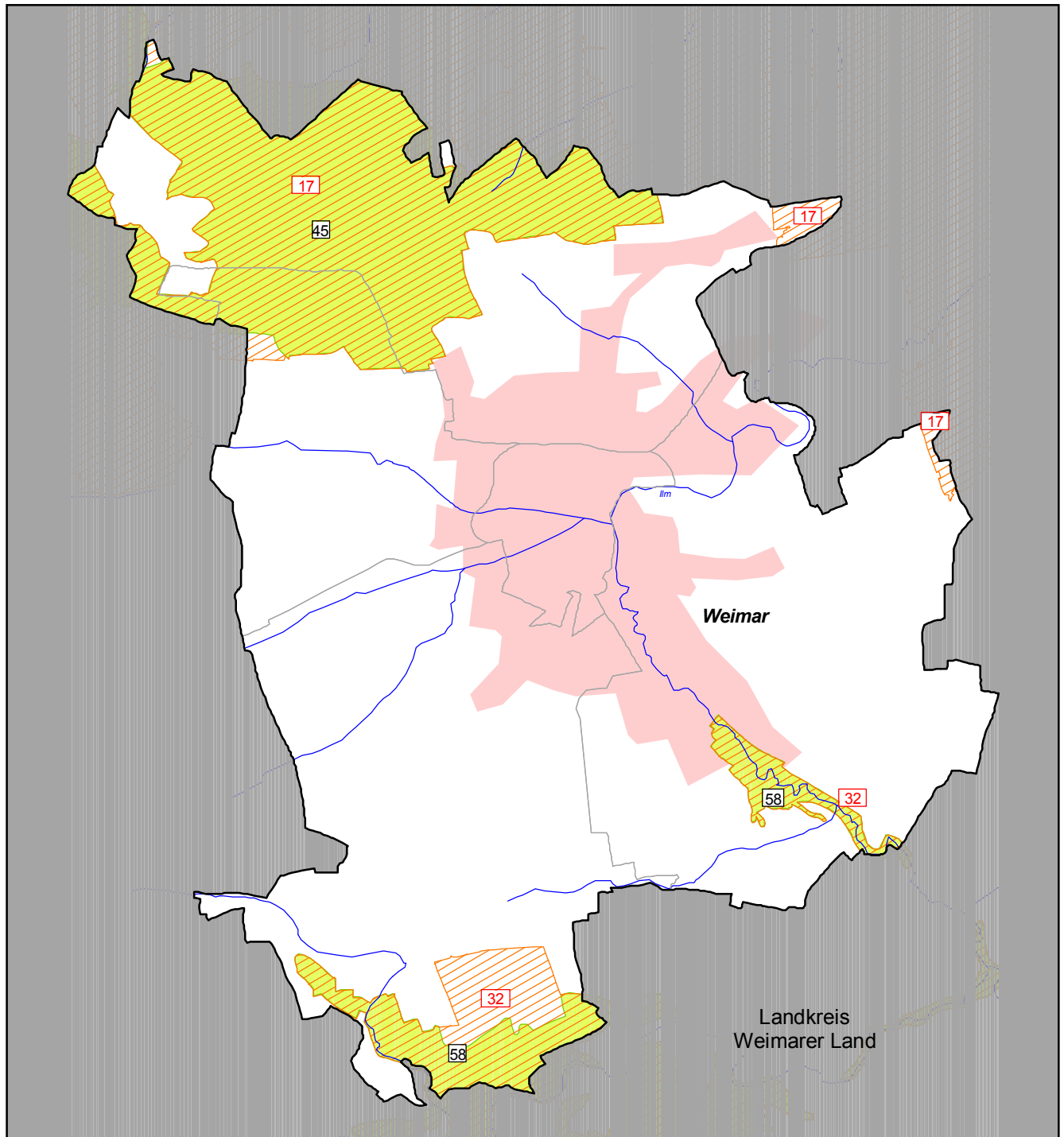







Gebiete des Natura-2000-Netzes

Kreisfreie Stadt Weimar



-  FFH-Gebiet (Stand: Mai 2004)
-  244 Thüringeninterne Nummer des FFH-Gebietes (siehe Tabelle im Textteil)
-  EG-Vogelschutzgebiet (Stand: April 2007)
-  44 Thüringeninterne Nr. des EG-Vogelschutzgebietes (s. Tabelle im Textteil)

Maßstab 1 : 75 000



Quelle:
Thüringer Landesanstalt für Umwelt
und Geologie, Abt. 3

Kartographie:
Thüringer Landesanstalt für Umwelt
und Geologie, Abt. 3

Stand der Verwaltungsgrenzen:
31. Dezember 2006

**Nachdruck und Vervielfältigung, auch
auszugsweise, nur mit Genehmigung des
Herausgebers**

THÜRINGER
LANDESANSTALT FÜR
UMWELT UND GEOLOGIE

