









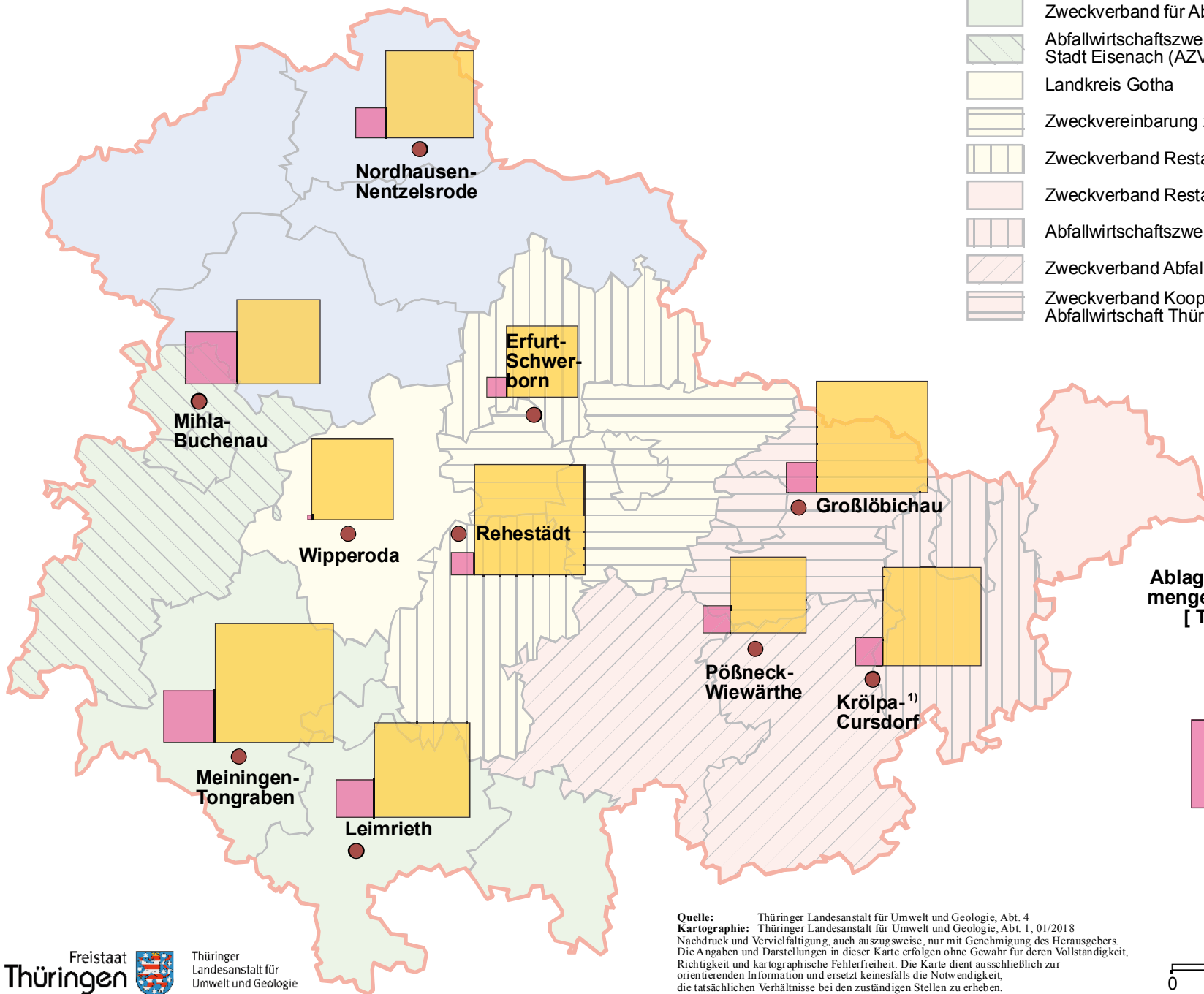


Thüringer Siedlungsabfalldeponien 2016

Stand: 31.12.2016

Entsorgungsträger:

-  Zweckverband Abfallwirtschaft Nordthüringen (ZAN)
-  Zweckverband für Abfallwirtschaft Südwestthüringen (ZAST)
-  Abfallwirtschaftszweckverband Wartburgkreis / Stadt Eisenach (AZV)
-  Landkreis Gotha
-  Zweckvereinbarung zur gemeinsamen Restabfallbehandlung
-  Zweckverband Restabfallbehandlung Mittelthüringen (ZRM)
-  Zweckverband Restabfallbehandlung Ostthüringen (ZRO)
-  Abfallwirtschaftszweckverband Ostthüringen (AWV)
-  Zweckverband Abfallwirtschaft Saale-Orla (ZASO)
-  Zweckverband Kooperationsmodell Abfallwirtschaft Thüringen (KAT)

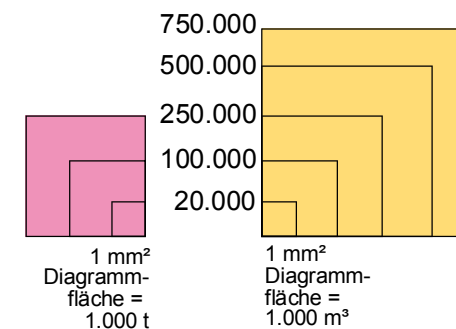


 Deponie

1) Erweiterung der Restkapazität durch Deponieerweiterung.

Ablagerungsmengen 2016
[Tonnen]

Restkapazität
[m³]



Quelle: Thüringer Landesanstalt für Umwelt und Geologie, Abt. 4
Kartographie: Thüringer Landesanstalt für Umwelt und Geologie, Abt. 1, 01/2018
 Nachdruck und Vervielfältigung, auch auszugsweise, nur mit Genehmigung des Herausgebers.
 Die Angaben und Darstellungen in dieser Karte erfolgen ohne Gewähr für deren Vollständigkeit, Richtigkeit und kartographische Fehlerfreiheit. Die Karte dient ausschließlich zur orientierenden Information und ersetzt keinesfalls die Notwendigkeit, die tatsächlichen Verhältnisse bei den zuständigen Stellen zu erheben.

Maßstab 1 : 900.000

