

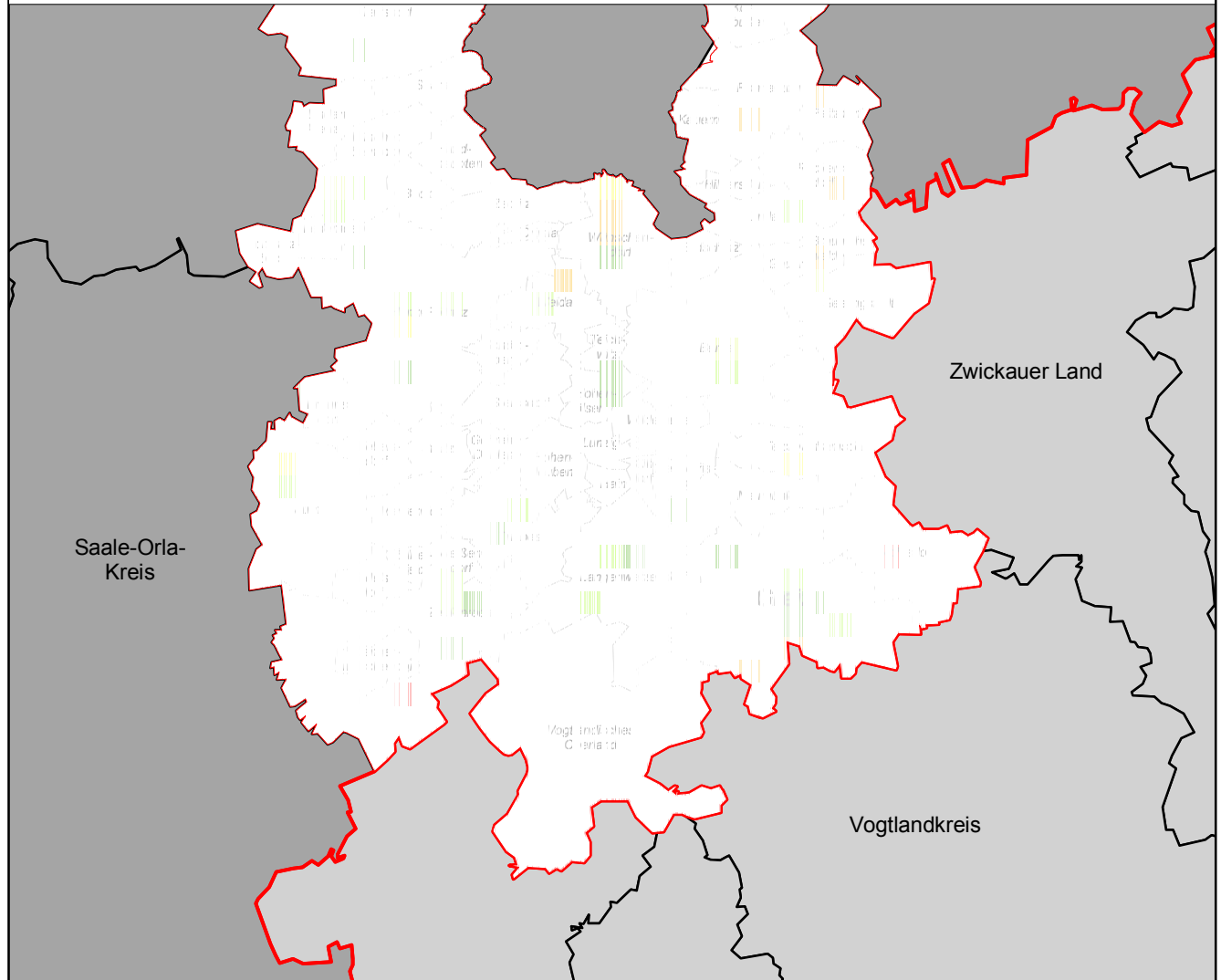
# NO<sub>x</sub>-Emissionen aus genehmigungsbedürftigen Anlagen Landkreis Greiz

Wählen Sie ein Jahr aus:

Burgenlandkreis







Eine sinnvolle Aussage der Karte ergibt sich nur für Nutzer, denen die Schaltflächenfunktion von Acrobat 6 oder höher zur Verfügung steht.

Wenn Sie eine ältere Version nutzen, wird die Thematik für Sie deshalb nicht sichtbar.  
Die aktuelle Version von Acrobat Reader können Sie auf der Internetseite der Firma Adobe herunterladen.  
**Über die Schaltflächen der Auswahlleiste können Sie ein Jahr auswählen und die Karten freischalten, sofern Sie über Acrobat Version 6 oder höher verfügen.**



## Emittentengruppe: genehmigungsbedürftige Anlagen

Stickstoffoxide in t/(km<sup>2</sup> \* a)

-  unter 0,5
-  0,5 bis unter 2,5
-  2,5 bis unter 5
-  5 bis unter 10
-  10 bis unter 50
-  50 und mehr

Maßstab 1 : 300.000

0 2 4 6 8 10 Kilometer

## Quelle:

Thüringer Landesanstalt für Umwelt und Geologie, Abt.4

## Kartographie:

Thüringer Landesanstalt für Umwelt und Geologie, Abt.3

## Stand der Verwaltungsgrenzen:

31. Dezember 2004

**Nachdruck und Vervielfältigung, auch auszugsweise, nur mit Genehmigung des Herausgebers**



THÜRINGER  
LANDESANSTALT FÜR  
UMWELT UND GEOLOGIE

