

Impressum

Verzeichnis der Geowissenschaftlichen Karten und Schriften

Herausgeber: Thüringer Landesanstalt für Umwelt
und Geologie

Post- und
Lieferanschrift: D-07745 Jena
Prüssingstraße 25

E-mail: vertrieb@tlugjena.thueringen.de
(s.bock@tlugjena.thueringen.de)

Internet: <http://www.tlug-jena.de>

Das Verzeichnis wird auf Anforderung kostenlos zugesandt. Alle Angaben erfolgen ohne Gewähr. Hinweise, Vorschläge und Beschwerden richten Sie bitte an o.g. Anschrift.

Thüringer Landesanstalt für
Umwelt und Geologie

Prüssingstraße 25
07745 Jena

Geologischer Landesdienst
Sitz:
Carl-August-Allee 8/10
99423 Weimar

Tel.: 03641/684-650
Fax: 03641/684-666

Inhalt

1.	Informationen über den Geologischen Landesdienst der Thüringer Landes-	2
	anstalt für Umwelt und Geologie	
2.	Verzeichnis der lieferbaren geowissenschaftlichen Karten	5
2.1.	Geologische Karte von Thüringen 1 :25 000 mit Erläuterungen	5
2.2.	Geologische Übersichtskarten	9
2.3.	Bodengeologische Karten von Thüringen	11
2.3.1.	Bodenkarte von Thüringen 1 : 25 000	11
2.3.2.	Bodenkarte von Thüringen 1 : 50 000	11
2.3.3.	Digitale Bodengeologische Konzeptkarte 1 : 50 000	11
2.3.4.	Bodengeologische Übersichtskarte (DDR) 1 : 100 000	12
2.3.5.	Mittelmaßstäbige Landwirtschaftliche Standortkartierung 1 : 100 000	12
2.3.6.	Bodenübersichtskarte von Thüringen 1 : 400 000	12
2.4.	Ingenieurgeologische Karte 1 : 100 000	13
2.4.1.	Blattübersicht Ig-Karte 1 : 100 000	13
2.4.2.	Ig-Karte 1 : 100 000 - Blattnamen, Preise	13
2.5.	Kontaminationsanalyse - Geologie, Kartenwerk 1 : 50 000 (KK 50)	14
2.5.1.	Blattübersicht KK 50	14
2.5.2.	KK 50 - Blattnamen, Preise	14
2.6.	Hydrogeologisches Kartenwerk 1 : 50 000 (HK 50)	15
2.6.1.	Blattübersicht HK 50	15
2.6.2.	HK 50 - Blattnamen, Preise	16
2.7.	Hydrogeologische Übersichtskarte 1 : 200 000 (HK 200 DDR)	18
2.7.1.	HK 200 - Blattübersicht	18
2.7.2.	HK 200 - Blattnamen, Preise	18
2.8.	Lithofazieskarte Quartär 1 : 50 000 - LKQ 50 (mit Legende)	19
2.8.1.	LKQ 50 - Blattübersicht	19
2.8.2.	LKQ 50 - Blattnamen, Preise	19
2.9.	Sonstige Karten	21
3.	Verzeichnis der lieferbaren geowissenschaftlichen Schriften	22
3.1.	Geowissenschaftliche Mitteilungen von Thüringen	22
3.2.	Beihefte der Geowissenschaftlichen Mitteilungen von Thüringen	25
3.3.	Lagerstättenwirtschaftliche Jahresanalyse für den Freistaat Thüringen	26
4.	Bezugsbedingungen	27

1. Informationen über den Geologischen Landesdienst der Thüringer Landesanstalt für Umwelt und Geologie

Die Thüringer Landesanstalt für Umwelt und Geologie (TLUG) ist eine Einrichtung im Geschäftsbereich des Thüringer Ministeriums für Landwirtschaft, Naturschutz und Umwelt (TMLNU).

Der Geologische Landesdienst (GLD) ist als Abteilung 6 seit dem 01.06.2001 Bestandteil der Thüringer Landesanstalt für Umwelt und Geologie. Er ging aus der bis dahin bestehenden Thüringer Landesanstalt für Geologie (TLfG) mit Sitz in Weimar hervor. Diese wurde im Dezember 1991 unter der Bezeichnung „Thüringer Landesanstalt für Bodenforschung“ (bis 15.06.1994) als zentrale geologische Verwaltungs- und Forschungseinrichtung, zuständig für alle Belange der Geowissenschaften, im Freistaat Thüringen gegründet.

Ihre Aufgaben wurden im Rahmen der Fusion mit der ehemaligen Thüringer Landesanstalt für Umwelt (TLU) auf die nunmehr geschaffene Thüringer Landesanstalt für Umwelt und Geologie übertragen. In der „Anordnung der Landesregierung und Verordnung des Innenministers über die Errichtung von Behörden und Einrichtungen des Landes Thüringen“ vom 18.06.1991 sind die Wichtigsten wie folgt definiert:

- Fachtechnische und geowissenschaftliche Erkundung
- Datenerfassung und gutachterliche Beratung auf den Gebieten der Rohstoffgeologie, der Ingenieurgeologie, der Hydrogeologie sowie des Boden- und Umweltschutzes zur Unterstützung der Landesbehörden, Gebietskörperschaften und wirtschaftliche Unternehmungen
- Aktualisierung der geowissenschaftlichen und hydrogeologischen Landesaufnahme
- Mitarbeit beim Schutz des Grundwassers und bei der Anlage unter- und obertägiger Deponien

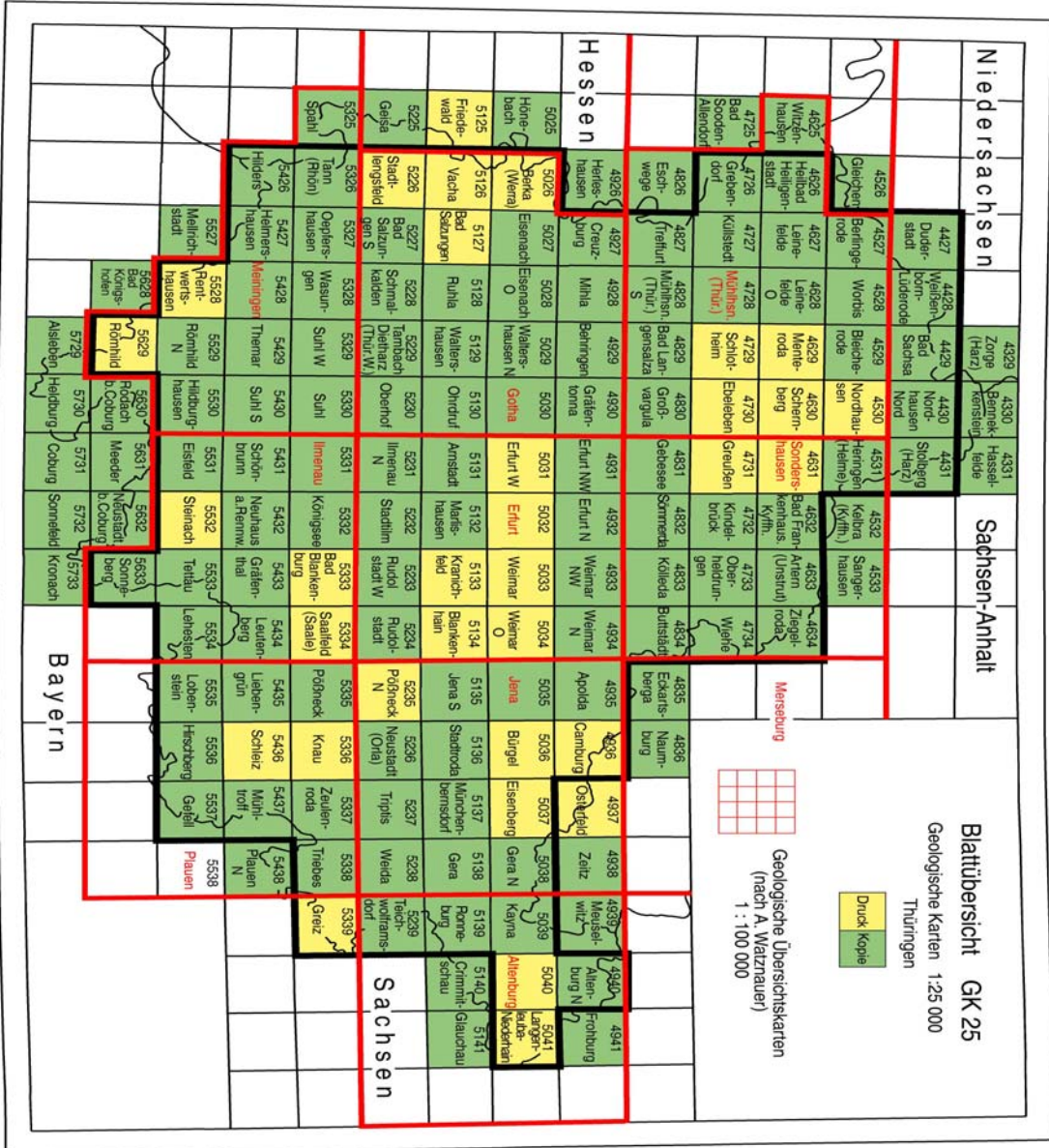
Entsprechend dem Erlass des Thüringer Innenministers vom 06.05.1992 ist die TLUG als Nachfolgeeinrichtung der TLfG Träger öffentlicher Belange. Sie ist in städtebaulichen Verfahren nach dem Baugesetzbuch sowie im bauaufsichtlichen Verfahren regelmäßig zu beteiligen und nimmt in diesem Rahmen insbesondere zu Fragen der Rohstoffgeologie, des Grundwasser- und Geotopschutzes sowie der Gefährdung durch geogen bedingte Baugrundschwächen Stellung. Die Aufgaben werden durch den Geologischen Landesdienst der TLUG wahrgenommen.

Als wissenschaftlich-technische Fachbehörde erarbeitet sie Entscheidungsgrundlagen für den Vollzug. Sie wirkt in Kooperation mit anderen nachgeordneten Behörden des TMLNU aktiv auf den Gebieten des Grundwasser- und Bodenschutzes mit. Zur Verbesserung der Datenbasis für eine umfassende und sachgerechte Beratung in allen Fragen der Geologie vermehrt und aktualisiert der Geologische Landesdienst der TLUG den Kenntnisstand über den Untergrund durch eigene Arbeiten auf den Gebieten der geologischen Landesaufnahme, der bodenkundlichen Landesaufnahme, der hydrogeologischen Landesaufnahme, der ingenieurgeologischen Kartierung und der Lagerstättenuntersuchung. Er entwickelt den geowissenschaftlichen Bereich des Bodeninformationssystems als Teil eines Umweltinformationssystems für Thüringen.

Nach dem Lagerstättengesetz vom 04.12.1934 (RGBl. I S. 1223 in der Fassung des BGBl. III 750-1, geändert durch das Gesetz vom 02.03.1974 (BGBl. I S. 469) sind dem Geologischen Landesdienst der TLUG von Behörden, bergbautreibenden Unternehmen und sonstigen juristischen und privaten Personen alle geologisch relevanten Untersuchungen (Bohrungen, Schürfe, Erdaufschlüsse) anzuzeigen und die Ergebnisse in Form von Schichtenverzeichnissen (-aufnahmen) mit Lageplan der Aufschlüsse zu übergeben.

Die Eigentums- und Urheberrechte werden von der TLUG geschützt. Die Daten werden nur zum Zwecke der Erstellung amtlicher geowissenschaftlicher Kartenwerke, für wissenschaftliche Auswertungen und im Landesinteresse für Aussagen im Rahmen ihrer Tätigkeit als Träger öffentlicher Belange verwendet.

Geologische Karten 1 : 25000



2. Verzeichnis der lieferbaren geowissenschaftlichen Karten

2.1. Geologische Karte von Thüringen 1 : 25 000 mit Erläuterungen

Kartenbezeichnung	Herausgabe- jahr/Auflage	Druck	Preise €		
			Kopie A1	Teil- kopie	Erläute- rungen
4329 Zorge	1928/3	-	15,00	10,00	5,00
4330 Benneckenstein	1928/3	10,00	-	-	10,00
4331 Hasselfelde	1928/3	10,00	-	-	5,00
4427 Duderstadt	1879/1	-	15,00	10,00	-
4428 Weissenborn	1879/1	-	15,00	10,00	2,50
4429 Bad Sachsa	1934/3	-	15,00	10,00	5,00
4430 Nordhausen-Nord	1934/3	-	15,00	10,00	
4431 Stolberg	1934/3	-	15,00	10,00	5,00
4526 Gleichen	1893/1	-	15,00	10,00	-
4527 Berlingerode	1902/1	-	15,00	10,00	2,50
4528 Worbis	1872/1	-	15,00	10,00	2,50
4529 Bleicherode	1872/1	-	15,00	10,00	2,50
4530 Nordhausen-Süd	1993/2	10,00	-	-	10,00
4531 Heringen	1884/1	-	15,00	10,00	2,50
4532 Kelbra	1925/2	10,00	-	-	5,00
4533 Sangerhausen	1884/1	-	15,00	10,00	2,50
4625 Witzzenhausen	1878/1	-	15,00	10,00	5,00
4626 Heiligenstadt	1902/1	-	15,00	10,00	2,50
4627 Leinefelde	1902/1	-	15,00	10,00	5,00
4628 Leinefelde Ost	1872/1	-	15,00	10,00	2,50
4629 Menteroda	1977/2	10,00	-	-	10,00
4630 Schernberg	1959/2	10,00	-	-	10,00
4631 Sondershausen	1961/2	10,00	-	-	10,00
4632 Bad Frankenhausen	1925/2	-	15,00	10,00	5,00
4633 Artern	1884/1	-	15,00	10,00	5,00
4634 Ziegelroda	1875/1	-	15,00	10,00	5,00
4725 Bad Sooden-Allendorf	1878/1	-	15,00	10,00	-
4726 Grebendorf	1902/1	-	15,00	10,00	5,00
4727 Küllstedt	1902/1	-	15,00	10,00	5,00
4728 Mühlhausen	1883/1	-	15,00	10,00	5,00
4729 Schlotheim	1979/2	10,00	-	-	10,00
4730 Ebeleben	1977/2	10,00	-	-	
4731 Greußen	1994/2	10,00	-	-	10,00
4732 Kindelbrück	1969/2	10,00	-	-	10,00
4733 Oberheldrungen	1884/1	-	15,00	10,00	5,00
4734 Wiehe	1875/1	-	15,00	10,00	2,50
4826 Eschwege	1872/1	-	15,00	10,00	5,00
4827 Treffurt	1907/1	-	15,00	10,00	5,00
4828 Mühlhausen Süd	1905/1	-	15,00	10,00	5,00

Kartenbezeichnung	Herausgabe- jahr/Auflage	Druck	Preise €		
			Kopie A1	Teil- kopie	Erläute- rungen
4829 Bad Langensalza	1905/1	-	15,00	10,00	5,00
4830 Großvargula	1880/1	-	15,00	10,00	2,50
4831 Gebesee	1878/1	-	15,00	10,00	2,50
4832 Sömmerda	1873/1	-	15,00	10,00	2,50
4833 Kölleda	1873/1	-	15,00	10,00	2,50
4834 Buttstädt	1872/1	-	15,00	10,00	2,50
4835 Eckartsberga	1872/1	-	15,00	10,00	2,50
4836 Naumburg	1908/1	-	15,00	10,00	5,00
4926 Herleshausen	1872/1	-	15,00	10,00	2,50
4927 Creuzburg	1907/1	-	15,00	10,00	10,00
4928 Mihla	1907/1	-	15,00	10,00	5,00
4929 Behringen	1905/1	-	15,00	10,00	5,00
4930 Gräfentonna	1880/1	-	15,00	10,00	2,50
4931 Erfurt NW	1973/2	-	15,00	10,00	10,00
4932 Erfurt N	1873/1	-	15,00	10,00	2,50
4933 Weimar NW	1873/1	-	15,00	10,00	2,50
4934 Weimar N	1872/1	-	15,00	10,00	2,50
4935 Apolda	1872/1	-	15,00	10,00	2,50
4936 Camburg	1994/3	10,00	-	-	10,00
4937 Osterfeld	1993/2	10,00	-	-	10,00
4939 Meuselwitz	1906/1	-	15,00	10,00	5,00
4940 Altenburg N	1906/1	-	15,00	10,00	5,00
4941 Frohburg	1901/2	-	15,00	10,00	-
5025 Hönebach	1872/1	-	15,00	10,00	5,00
5026 Berka/Werra (plano u. gefaltet)	2001/3	10,00	-	-	10,00 ¹
5027 Eisenach	1912/1	-	15,00	10,00	10,00
5028 Eisenach O	1904/1	-	15,00	10,00	10,00
5029 Waltershausen N	1904/1	-	15,00	10,00	5,00
5030 Gotha	1976/2	-	15,00	10,00	10,00
5031 Erfurt W (plano u. gefaltet)	1998/1	10,00	-	-	10,00 ²
5032 Erfurt (plano u. gefaltet)	1996/2	10,00	-	-	10,00
5032 Umgebungskarte Erfurt	1931/1	-	15,00	10,00	5,00
5032 wie oben, ohne quartäre Bildungen	1977/1	10,00	-	-	-
5033 Weimar (plano u. gefaltet)	1999/2	10,00	-	-	10,00
5033 Umgebungskarte Weimar	1926/1	-	15,00	10,00	10,00
5034 Weimar Ost	1995/2	10,00	-	-	10,00
5035 Jena	1929/5	-	15,00	10,00	10,00
5036 Bürgel	1961/2	10,00	-	-	10,00
5037 Eisenberg	1995/2	10,00	-	-	10,00
5038 Gera N	1995/3	10,00	-	-	

¹ 2. Auflage 1925

² 1. Auflage 1889

Kartenbezeichnung	Herausgabe- jahr/Auflage	Preise €			Erläute- rungen
		Druck	Kopie A1	Teil- kopie	
5039 Kayna	1878/1	-	15,00	10,00	2,50
5040 Altenburg	1995/2	10,00	-	-	10,00
5041 Langenleuba-Niederhain (plano u. gefaltet)	1997/2	10,00	-	-	10,00
5125 Friedewald	1926/2	10,00	-	-	10,00
5126 Vacha (plano u. gefaltet)	2000/3	10,00	-	-	5,00 ³
5127 Bad Salzungen (plano/gefaltet)	2002/2	10,00	-	-	10,00 ⁴
5128 Ruhla	1920/1	10,00	-	-	10,00
5129 Waltershausen	1914/1	-	15,00	10,00	10,00
5130 Ohrdruf	1887/1	-	15,00	10,00	2,50
5131 Arnstadt	1920/2	-	15,00	10,00	5,00
5132 Marlishausen	1880/1	-	15,00	10,00	2,50
5133 Kranichfeld (plano u. gefaltet)	2000/2	10,00	-	-	2,50 ⁵
5134 Blankenhain	1998/2	10,00	-	-	2,50 ⁶
5135 Jena S	1912/2	10,00	-	-	10,00
5136 Stadtroda	1975/2	-	15,00	10,00	10,00
5137 Münchenbernsdorf	1975/2	-	15,00	10,00	10,00
5138 Gera	1912/3	10,00	-	-	10,00
5139 Ronneburg	1878/1	-	15,00	10,00	2,50
5140 Crimmitschau	1905/2	-	15,00	10,00	5,00
5141 Glauchau	1901/2	-	15,00	10,00	-
5225 Geisa	1886/1	-	15,00	10,00	5,00
5226 Stadtlengsfeld (plano u. gefaltet)	1997/3	10,00	-	-	10,00 ⁷
5227 Bad Salzungen S	1879/1	-	15,00	10,00	5,00
5228 Schmalkalden	1907/1	-	15,00	10,00	10,00
5229 Tambach-Dietharz	1912/1	-	15,00	10,00	10,00
5230 Oberhof	1975/2	-	15,00	10,00	10,00
5231 Ilmenau N	1972/2	-	15,00	10,00	10,00
5232 Stadtilm	1892/1	-	15,00	10,00	10,00
5233 Rudolstadt W	1892/1	-	15,00	10,00	5,00
5234 Rudolstadt	1969/2	-	15,00	10,00	10,00
5235 Pößneck N	1958/2	10,00	-	-	5,00
5236 Neustadt (Orla)	1976/2	-	15,00	10,00	10,00
5237 Triptis	1976/2	-	15,00	10,00	10,00
5238 Weida	1892/1	-	15,00	10,00	10,00
5239 Teichwolframsdorf	1892/1	-	15,00	10,00	10,00
5325 Spahl	1910/1	-	15,00	10,00	5,00
5326 Tann (Rhön)	1912/1	-	15,00	10,00	5,00
5327 Oepfershausen	1881/1	-	15,00	10,00	5,00
5328 Wasungen	1889/1	-	15,00	10,00	5,00
5329 Suhl W	1915/1	-	15,00	10,00	5,00
5330 Suhl	1898/1	-	15,00	10,00	10,00

³ 2. Auflage (1925) ⁵ 1. Auflage (1885) ⁷ 2. Auflage (1926)

⁴ 1. Auflage (1914) ⁶ 1. Auflage (1879)

Kartenbezeichnung	Herausgabe- jahr/Auflage	Druck	Kopie A1	Teil- kopie	Erläute- rungen
5331 Ilmenau	1898/1	-	15,00	10,00	10,00
5332 Königsee	1892/1	-	15,00	10,00	5,00
5333 Bad Blankenburg	1929/2	10,00	-	-	10,00
5334 Saalfeld (plano u. gefaltet)	2001/3	10,00	-	-	10,00 ⁸
5335 Pößneck (neu in 12/04)	2004/2	10,00	-	-	5,00 ⁹
5336 Knau	1995/2	10,00	-	-	10,00
5337 Zeulenroda	1877/1	-	15,00	10,00	5,00
5338 Triebes	1892/1	-	15,00	10,00	5,00
5339 Greiz (plano und gefaltet)	2003/2	10,00	-	-	10,00 ¹⁰
5339 Greiz -Karte ohne quartäre Sedimente- (Plot)	2003/2	10,00	-	-	-
5426 Hilders	1910/1	-	15,00	10,00	5,00
5427 Helmershausen	1886/1	-	15,00	10,00	5,00
5428 Meiningen	1889/1	-	15,00	10,00	5,00
5429 Themar	1892/1	-	15,00	10,00	5,00
5430 Suhl S	1898/1	-	15,00	10,00	10,00
5431 Schönbrunn	1898/1	-	15,00	10,00	10,00
5432 Neuhaus a. Rennweg	1892/1	-	15,00	10,00	5,00
5433 Gräfenenthal	1929/2	10,00	-	-	10,00
5434 Leutenberg	1886/1	-	15,00	10,00	5,00
5435 Liebengrün	1886/1	-	15,00	10,00	5,00
5436 Schleiz	1996/2	10,00	-	-	10,00
5437 Mühltroff	1912/1	-	15,00	10,00	10,00
5527 Mellrichstadt	1901/1	-	15,00	10,00	5,00
5528 Rentwertshausen (plano/gef.)	2002/2	10,00	-	-	5,00 ¹¹
5529 Römhild N	1892/1	-	15,00	10,00	5,00
5530 Hildburghausen	1892/1	-	15,00	10,00	5,00
5531 Eisfeld	1882/1	-	15,00	10,00	5,00
5532 Steinach (plano und gefaltet)	2004/2	10,00	-	-	5,00 ¹²
5532 Steinach -Karte ohne quartäre Sedimente- (plano und gefaltet)	2004/2	10,00	-	-	-
5533 Tettau	1882/2	-	15,00	10,00	5,00
5534 Lehesten	1910/1	-	15,00	10,00	5,00
5535 Lobenstein	1971/1	-	15,00	10,00	10,00
5536 Hirschberg	1910/1	-	15,00	10,00	10,00
5537 Gefell	1912/1	-	15,00	10,00	10,00
5629 Römhild (plano u. gefaltet)	2000/2	10,00	-	-	10,00 ¹³
5630 Rodach	1894/1	-	15,00	10,00	5,00
5631 Meeder	1882/1	-	15,00	10,00	5,00
5632 Neustadt	1883/1	-	15,00	10,00	5,00
5633 Sonneberg	1882/1	-	15,00	10,00	10,00
5729 Alsleben	1894/1	-	15,00	10,00	5,00
5730 Heldburg	1894/1	-	15,00	10,00	5,00
5731 Coburg	1895/1	-	15,00	10,00	5,00
5732 Sonnefeld	1974/2	-	15,00	10,00	5,00
5733 Kronach	1875/1	-	15,00	10,00	5,00

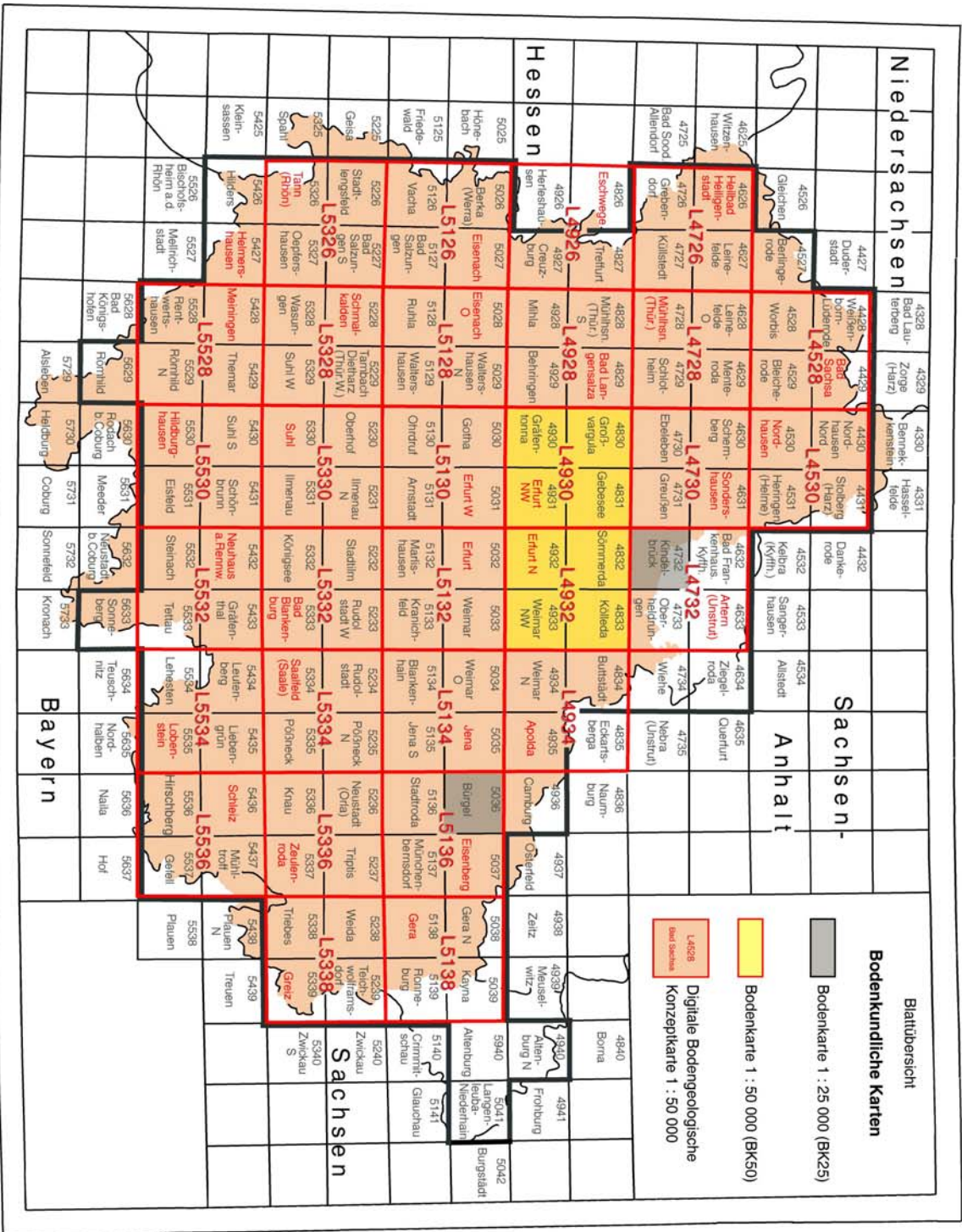
⁸ 2. Auflage (1914) ¹¹ 1. Auflage (1892) ¹³ 1. Auflage (1895)

⁹ 1. Auflage (1888) ¹⁰ 1. Auflage (1893) ¹² 1. Auflage (1895)

2.2. Geologische Übersichtskarten

Kartenart und -bezeichnung	Herausgabe- jahr/Auflage	Druck	Preise €	
			Kopie A1	Teil- kopie
Geologische Übersichtskarte von Thüringen 1:200 000 (GÜK 200) (plano/gefaltet)	2002	10,00	-	-
GÜK 200/Hydrogeologische Übersichtskarte von Thüringen 1:200 000 (HÜK 200) CD	2003	10,00	-	-
GÜK 200/HÜK 200 Thür. CD + GÜK 200 (plano/gefaltet)	2003	15,00	-	-
	2002			
Geologische Karte Thüringer Wald 1 : 100 000	1996	5,00	-	-
Geologische Übersichtskarte von Thüringen 1 : 400 000	1994	7,00		
Geologische Übersichtskarte 1:100 000 (nach A. Watznauer)				
Blatt Mühlhausen (russisch)	1956	5,00		
Blatt Sondershausen	1957	-	15,00	10,00
Blatt Merseburg (russisch)	1954	5,00	-	-
Blatt Gotha	1954	10,00	-	-
Blatt Erfurt (russisch)	1953	5,00	-	-
Blatt Jena (russisch)	1953	5,00	-	-
Blatt Altenburg	1954	-	15,00	10,00
Blatt Meiningen (russisch)	1952	5,00	-	-
Blatt Ilmenau (russisch)	1956	5,00	-	-
Blatt Plauen	1952	-	15,00	10,00
Blatt Zittau (russisch)	1952	5,00	-	-
Blatt Dresden (russisch)	1953	5,00	-	-
Blatt Bernburg (russisch)	1954	5,00	-	-
Geologische Übersichtskarte 1:200 000 (der DDR)				
M-32-XII Erfurt Karte mit quartären Bildungen	1973/1	10,00	-	-
M-32-XII Erfurt Karte ohne quartäre Bildungen	1973/1		15,00	10,00
M-32-XVIII Saalfeld ¹⁴	1969/1	5,00	-	-
M-33-VII Karl-Marx-Stadt Karte ohne känozoische Bildungen	1967/1	10,00	-	-
M-33-XIII Plauen-Karlovy-Vary Karte ohne quartäre Bildungen	1963/1	10,00	-	-
Geologische Karte der DDR 1 : 500 000				
Tektonische Karte	1989	0,50 ¹⁵		
Geologische Karte ohne känozoische Sedimente	1990	0,50 ¹⁵		
Karte der Fotolineationen kosmischer Aufnahmen	1989	0,50 ¹⁵		

¹⁴ Inselkarte¹⁵ Schutzgebühr



2.3. Bodengeologische Karten von Thüringen

2.3.1. Bodenkarte von Thüringen 1 : 25 000

Blatt-Nr.	Name des Kartenblattes	Herausgabejahr		€
4732	Kindelbrück	1996	plano	10,00
4732	Kindelbrück (Erläuterung)	1997		5,00
5036	Bürgel (ohne Erläuterung)	1995	plano	10,00

2.3.2. Bodenkarte von Thüringen 1 : 50 000

Blatt-Nr.	Name des Kartenblattes	Herausgabejahr	Druck	€
L 4930	Erfurt NW	2002	(plano u. gefaltet)	15,00
L 4932	Erfurt N	2002	(plano u. gefaltet)	15,00

2.3.3. Digitale Bodengeologische Konzeptkarte 1 : 50 000

Hergestellt auf der Grundlage der bodengeologischen Manuskriptkarten 1 : 25 000 zur Bodengeologischen Übersichtskarte 1 : 100 000 (Rau, D., H. Schramm und H. Pantel, 1960-1974).

Blatt-Nr.	Name des Kartenblattes	Herausgabe-jahr	als Plot/plano €	als Datenfile €
L 4528	Bad Sachsa	1996	15,00	250,00
L 4530	Nordhausen	1996	15,00	250,00
L 4532	Sangerhausen	2003	15,00	250,00
L 4726	Heilbad Heiligenstadt	1996	15,00	250,00
L 4728	Mühlhausen	1996	15,00	250,00
L 4730	Sondershausen	1996	15,00	250,00
L 4732	Artern/Unstrut	2003	15,00	250,00
L 4734	Querfurt	2003	15,00	250,00
L 4926	Eschwege	1996	15,00	250,00
L 4928	Bad Langensalza	1996	15,00	250,00
L 4930	Erfurt NW	1996	15,00	250,00
L 4932	Erfurt N	1996	15,00	250,00
L 4934	Apolda	1996	15,00	250,00
L 4938	Zeitz	2003	15,00	250,00
L 4940	Borna	2003	15,00	250,00
L 5126	Eisenach	1996	15,00	250,00
L 5128	Eisenach O	1996	15,00	250,00
L 5130	Erfurt W	1996	15,00	250,00
L 5132	Erfurt	1996	15,00	250,00
L 5134	Jena	1996	15,00	250,00
L 5136	Eisenberg	1996	15,00	250,00
L 5138	Gera	1996	15,00	250,00
L 5140	Altenburg	2003	15,00	250,00
L 5326	Tann (Rhön)	1996	15,00	250,00
L 5328	Schmalkalden	1996	15,00	250,00

L 5330	Suhl	1996	15,00	250,00
L 5332	Bad Blankenburg	1996	15,00	250,00
L 5334	Saalfeld (Saale)	1996	15,00	250,00
L 5336	Zeulenroda	1996	15,00	250,00
L 5338	Greiz	1996	15,00	250,00
L 5528	Meiningen	1996	15,00	250,00
L 5530	Hildburghausen	1996	15,00	250,00
L 5532	Neuhaus am Rennw.	1996	15,00	250,00
L 5534	Moorbad Lobenstein	1996	15,00	250,00
L 5536	Schleiz	1996	15,00	250,00

Die digitalen Daten werden auch ausschnittsweise abgegeben. Die Kosten hierfür errechnen sich aus dem anteiligen Grundpreis zzgl. Aufwandspauschale gemäß den Sätzen des Thüringer Verwaltungskostengesetzes vom 07.08.1991.

2.3.4. Bodengeologische Übersichtskarte 1 : 100 000

Name des Kartenblattes	Herausgabejahr		€
Bezirk Erfurt (DDR)	1973	Kopie DIN A1	55,00
Bezirk Gera (DDR)	1969	Kopie DIN A1	30,00
Bezirk Suhl (DDR)	1974	Kopie DIN A1	30,00

2.3.5. Mittelmaßstäbige Landwirtschaftliche Standortkartierung 1:100 000

Blatt-Nr.	Name des Kartenblattes	Herausgabejahr	Farbdruck	Kopie DIN A1	Konturen- druck
40	Heiligenstadt	1977	15,00	-	10,00
41	Nordhausen	1979	15,00	-	10,00
47	Eisenach	1977	15,00	-	10,00
48	Erfurt	1977	-	20,00	10,00
49	Gera	1978	-	20,00	10,00
50	Altenburg	1979	-	20,00	10,00
54	Meiningen	1978	15,00	-	10,00
55	Suhl	1978	15,00	-	10,00
56	Plauen (Inselkarte)	1979	10,00	-	10,00
57	Karl-Marx-Stadt	1980	-	20,00	10,00
60	Römhild (Inselkarte)	1978	10,00	-	10,00
61	Sonneberg (Inselkarte)	1978	10,00	-	10,00
62	Oelsnitz (Inselkarte)	1979	10,00	-	10,00

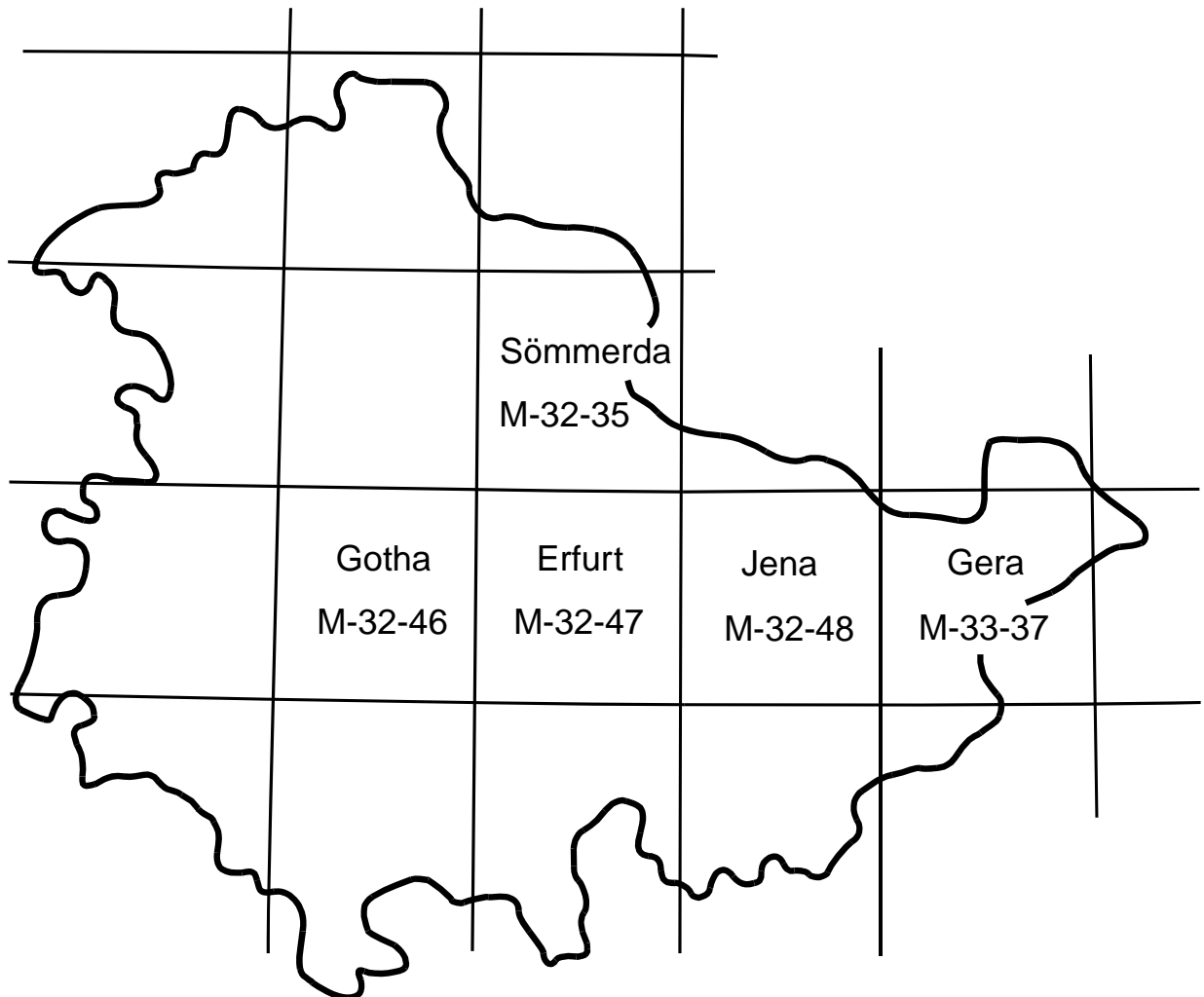
2.3.6. Bodenübersichtskarte von Thüringen 1 : 400 000

Name des Kartenblattes	Herausgabejahr		€
BÜK 400	1997	gefaltet oder plano	7,00

2.4. Ingenieurgeologische Karte 1 : 100 000

Karte der Auslaugungserscheinungen, mit Erläuterungen

2.4.1. Blattübersicht Ig-Karte 1 : 100 000

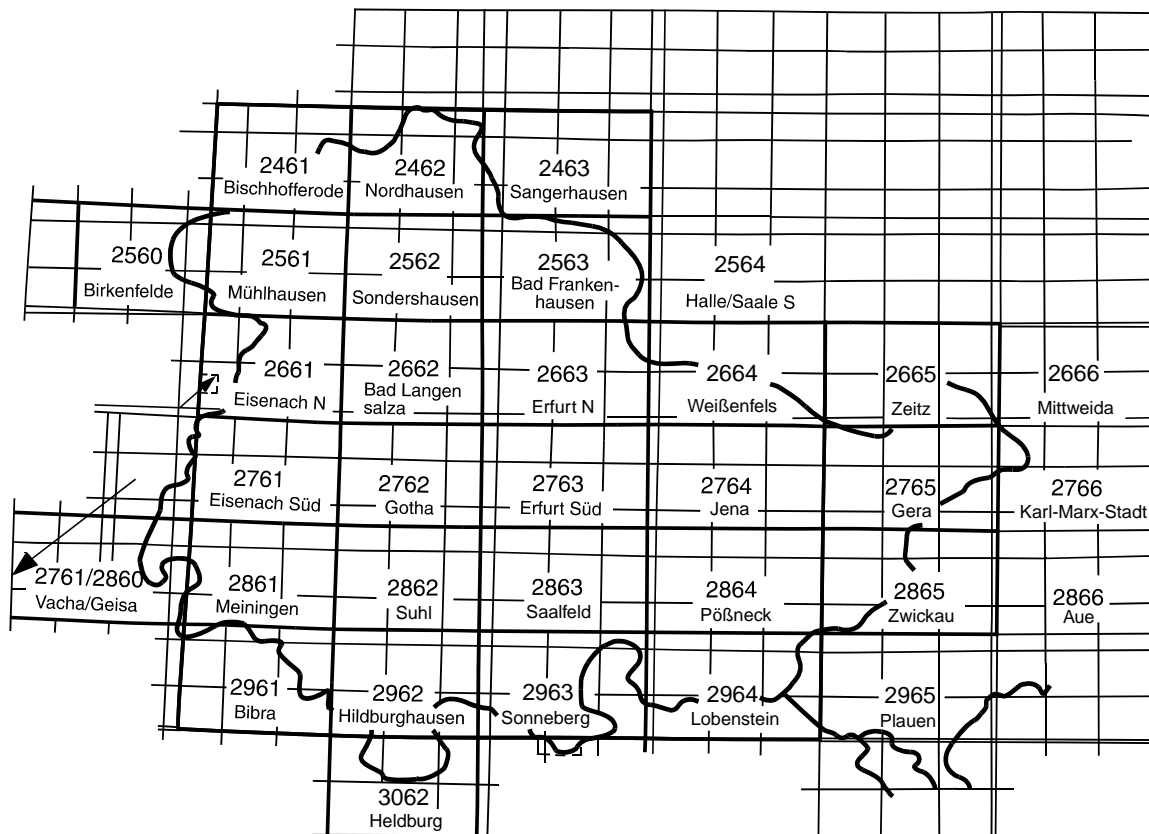


2.4.2. Ig-Karte 1 : 100.000 -Blattnamen, Preise

Kartenbezeichnung	Herausgabe- jahr/Auflage	Preise €			
		Druck	Kopie A1	Teil- kopie	Erläu- terung
M 32-47 Erfurt	1970	20,00	-	-	incl.
M 32-48 Jena	1970	20,00	-	-	incl.
M 33-37 Gera	1974	-	20,00	-	incl.
M 32-46 Gotha	1970	20,00	-	-	incl.
M 32-35 Sömmerda	1972	20,00	-	-	incl.

2.5. Kontaminationsanalyse – Geologie, Kartenwerk 1 : 50 000 (KK 50)

2.5.1. Blattübersicht KK 50



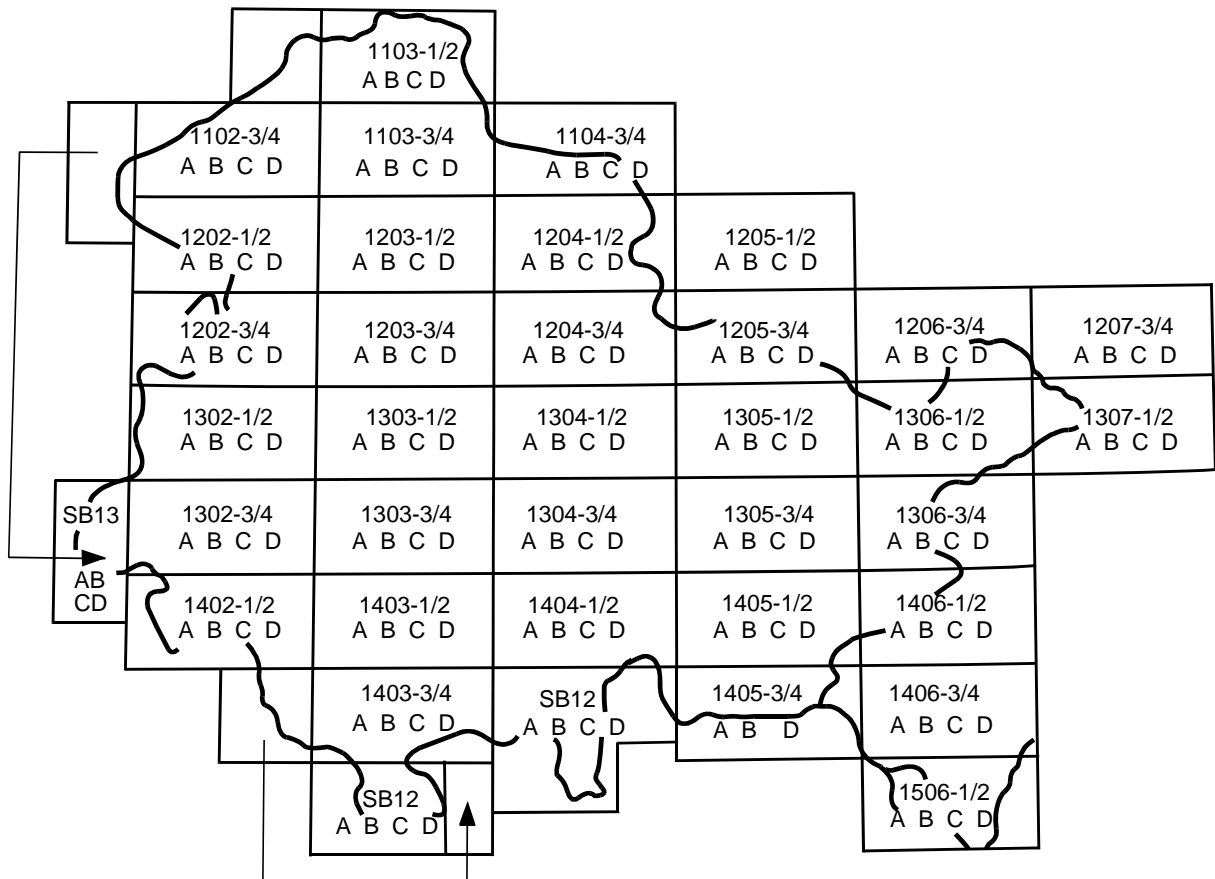
2.5.2. KK 50 - Blattnamen, Preise

Kartenbezeichnung	Herausgabejahr/Auflage	Druck	Preise €		
			Kopie A1	Teilkopie	Erläuterungen
Kontaminationskarte 1 : 50.000, bestehend aus: 1) Karte der Flächennutzung 2) Karte der Kontaminationsherde 3) Karte der anthropogenen und geogenen Umweltbeeinflussung Legende (als Kopie)		-	-	-	2,50
2461 Bischofferode	1980	-	25,00	-	-
2462 Nordhausen	1985	-	25,00	-	-
2463 Sangerhausen	1986	-	25,00	-	-
2560 Birkenfelde	1980	-	25,00	-	-
2561 Mühlhausen	1981	-	25,00	-	-
2562 Sondershausen	1983	-	25,00	-	-
2563 Bad Frankenhausen	1986	-	25,00	-	-
2661 Eisenach Nord	1982	-	25,00	-	-

2662 Bad Langensalza	1983	-	25,00	-	-
2663 Erfurt Nord	1984	-	25,00	-	-
2664 Weißenfels	1985	-	25,00	-	-
2665 Zeitz	1985	-	25,00	-	-
2761 Eisenach Süd	1983	-	25,00	-	-
2762 Gotha	1983	-	25,00	-	-
2763 Erfurt Süd	1984	-	25,00	-	-
2764 Jena	1985	-	25,00	-	-
2765 Gera	1983	-	25,00	-	-
2760/2860 Vacha/Geisa	1983	-	25,00	-	-
2861 Meiningen	1982	-	25,00	-	-
2862 Suhl	1980	-	25,00	-	-
2863 Saalfeld	1984	-	25,00	-	-
2864 Pößneck	1986	-	25,00	-	-
2865 Zwickau	1981	-	25,00	-	-
2961 Bibra [nur 1) und 2) lieferbar]	1984	-	15,00	-	-
2962 Hildburghausen	1984	-	25,00	-	-
2963 Sonneberg/Rothaul	1984	-	25,00	-	-
2964 Lobenstein [nur 1) und 2) lieferbar]	1984	-	15,00	-	-
3062 Heldburg [nur 1) und 2) lieferbar]	1984	-	15,00	-	-

2.6. Hydrogeologisches Kartenwerk 1 : 50 000 (HK 50)

2.6.1. Blattübersicht HK 50



2.6.2. HK 50 - Blattnamen, Preise

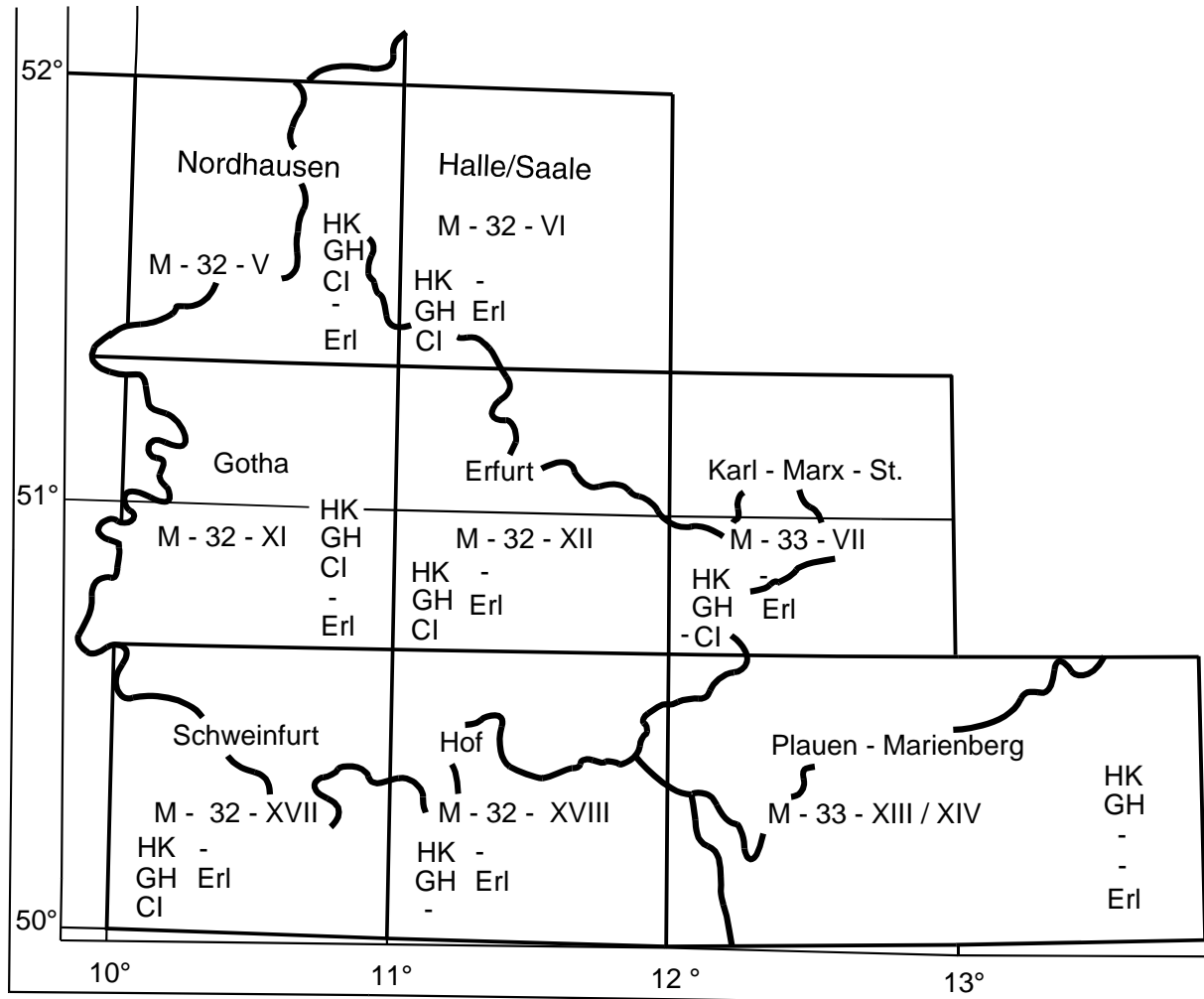
Kartenart	Herausgabe - jahr/Auflage	Preise €			Erläuterungen
		Druck	Kopie A1	Teilkopie	
Hydrogeologisches Kartenwerk 1 : 50.000 bestehend aus:					
A) Hydrogeologische Grundkarte		10,00	15,00	10,00	-
B) Karte der hydrogeologischen Kennwerte		10,00	15,00	10,00	-
C) Karte der Grundwasserisohypsen		10,00	8,00	-	-
D) Grundwassergefährdung		10,00	15,00	10,00	-
Nutzerrichtlinien					40,00
1103-1/2 Ellrich/Nordhausen N	1984				
A B C D					
1102-3/4 Heiligenstadt/Worbis	1984				
A B C D					
1103-3/4 Bleicherode/Nordhausen/Süd	1984				
A B C D					
1104-3/4 Bad Frankenhausen (Kyffh.)/Sangerhausen	1984				
A B C D					
1202-1/2 Ershausen/Mühlhausen	1984				
A B C D					
1203-1/2 Schlotheim/Greußen	1984				
A B C D					
1204-1/2 Kölleda/Kölleda O	1984				
A B C D					
1202-3/4 Creuzburg/Mihla	1984				
A B C D					
1203-3/4 Bad Langensalza/Erfurt NW	1985				
A B C D					
1204-3/4 Erfurt N/Weimar N	1984				
A B C D					
1205-3/4 Apolda/Naumburg	1984				
A B C D					
1206-3/4 Zeitz/Borna W	1984				
A 4xB C D					
1207-3/4 Borna O/Leisnig	1984				
A 3xB C D					
1302-1/2 Berka (Werra)/Eisenach	1984				
A B C D					
1303-1/2 Gotha/Erfurt W	1984				
A B C D					
1304-1/2 Erfurt/Weimar	1984				
A B C D					

1305-1/2 Jena/Eisenberg	1984				
A B C D					
1306-1/2 Gera/Altenburg	1984		B, C ¹³		
A B C D			8,00		
1302-3/4 Bad Salzungen/Schmalkalden	1984				
A B C D					
1303-3/4 Tambach- Dietharz/Ilmenau	1984				
A B C D					
1304-3/4 Stadtilm/Rudolstadt	1984				
A B C D					
1305-3/4 Pößneck/Triptis	1984				
A B C D					
1306-3/4 Weida/Zwickau W	1984		B, C ¹³		
A B C D			8,00		
1402-1/2 Kaltennordheim/Meiningen	1984				
A B C D					
1403-1/2 Suhl/Schmiedefeld a.R.	1985				
A B C D					
1404-1/2 Neuhaus am Rennweg/Saalfeld	1984				
A B C D					
1405-1/2 Ranis/Schleiz	1984				
A B C D					
1406-1/2 Plauen N/Reichenbach Vogtl.	1985				
A B C D					
1403-3/4 Hildburghausen-Eisfeld	1984				
A B C D					
1405-3/4 Moorbad Lobenstein/Hirschberg	1984				
A B - D					
SB 11 1404-3/4 1504-1 Sonneberg/Lehesten, Neuhaus- Schierschnitz	1984				
A B C D					
SB 12 1402-4 1503-1/2 Heldburg/Ummerstadt, Henneberg	1984				
A B C D					
SB 13 1301-4/1401-2, 1101/4 Geisa/Spahl, Hohengandern	1984				
A B C D					
SB 15 1102-2 0903-3/4 Weissenborn/Lüderode, Veltheim/Hessen	1984				
A B C D					

¹³ Schwarz-weiß-Kopie

2.7. Hydrogeologische Übersichtskarte 1 : 200 000 (HK 200 DDR)

2.7.1. HK 200 Blattübersicht

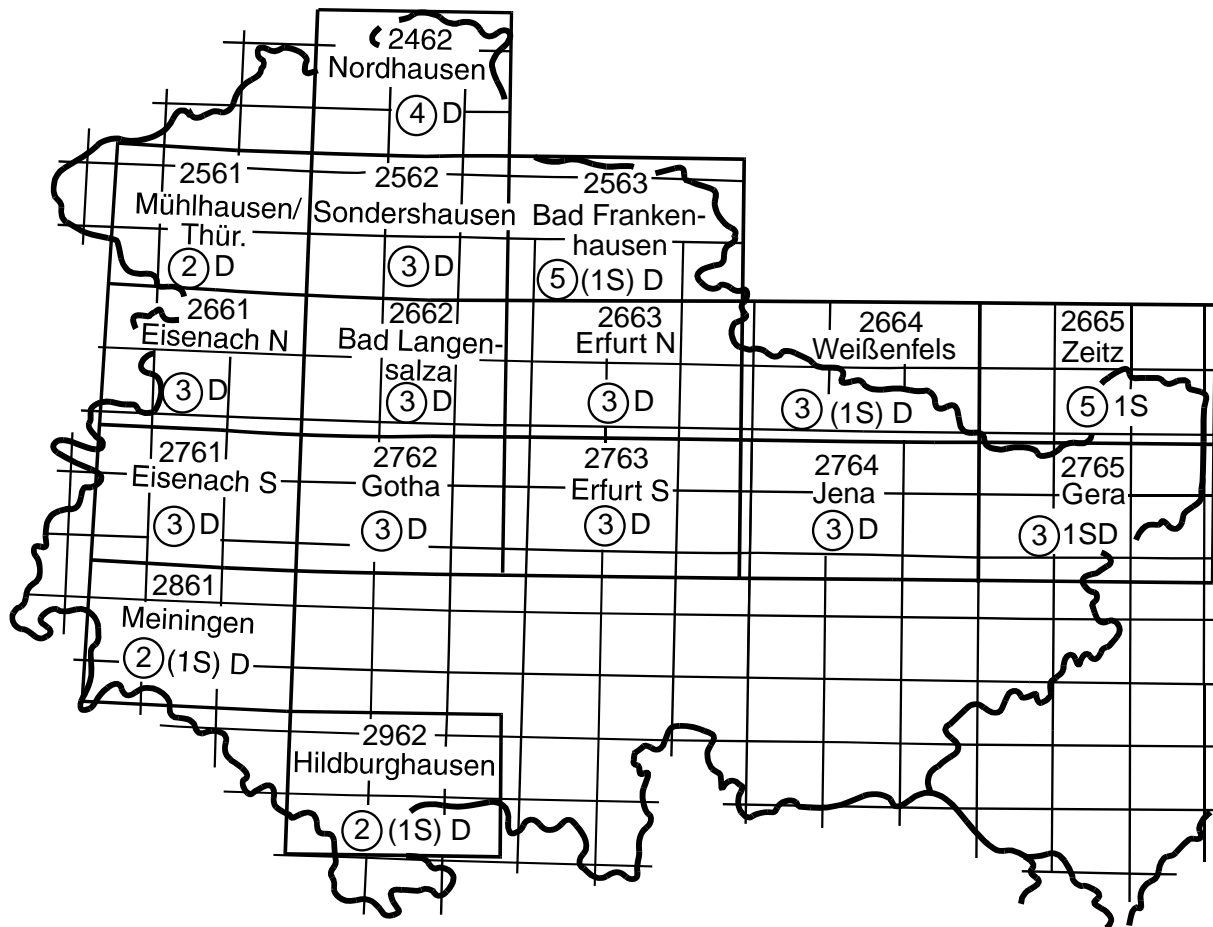


2.7.2. HK 200 -Blattnamen, Preise

Hydrogeologische Übersichtskarte 1 : 200 000		€
bestehend aus:	Herausgabe-	Druck
a) Hydrogeologische Grundkarte	jahr/Auflage	
b) Karte der Chloride		
c) Karte der Gesamthärte		
d) Erläuterungsheft		
M-32-V Nordhausen	1969	30,00
M-32-VI Halle	1971	30,00
M-32-XI Gotha	1971	30,00
M-33-VII Karl-Marx-Stadt	1970	30,00
M-32-XVII Schweinfurt	1971	30,00
M-32-XVIII Hof [nur a) u. c)]	1971	20,00
M-33-XIII/XIV Plauen-Marienberg [nur a)]	1970	10,00
M-32-XII Erfurt	1971	30,00

2.8. Lithofazieskarte Quartär 1 : 50 000 - LKQ 50 (mit Legende)

2.8.1. LKQ 50 -Blattübersicht-



2.8.2. LKQ 50 - Blattnamen, Preise

Kartenbezeichnung	Herausgabejahr/Auflage	Preise €			Erläuterungen
		Druck	Kopie A1	Teilkopie	
2462 Nordhausen	1973				
W-Ho		-	25,00	13,00	-
fE2-iE		-	25,00	13,00	-
fQ1-E1		-	25,00	13,00	-
Darstellung der Quartärbasis		-	25,00	13,00	-
2561 Mühlhausen	1977				
W-Ho		-	25,00	13,00	-
Q1-iE		-	25,00	13,00	-
2562 Sondershausen	1974				
W-Ho		-	25,00	13,00	-
H-iE		-	25,00	13,00	-
Darstellung der Quartärbasis		-	25,00	13,00	-
2563 Bad Frankenhausen	1972				

W-Ho		-	25,00	13,00	-
E2-iE		-	25,00	13,00	-
E1-Galzial		-	25,00	13,00	-
H-fE1		-	25,00	13,00	-
Darstellung der Quartärbasis		-	25,00	13,00	-
2661 Eisenach-Nord	1976				
Weichsel bis Holozän		-	25,00	13,00	-
Präweichsel		-	25,00	13,00	-
Darstellung der Quartärbasis		-	25,00	13,00	-
2662 Bad Langensalza	1972				
Weichsel bis Holozän		-	25,00	13,00	-
Präweichsel		-	25,00	13,00	-
Darstellung der Quartärbasis		-	25,00	13,00	-
2663 Erfurt-Nord	1971				
Weichsel bis Holozän		-	25,00	13,00	-
Präweichsel		-	25,00	13,00	-
Darstellung der Quartärbasis		-	25,00	13,00	-
2664 Weißenfels	1976				
W-Ho		-	25,00	13,00	-
Q1-iE		-	25,00	13,00	-
Darstellung der Quartärbais		-	25,00	13,00	-
2665 Zeitz	1984/85				
fSIII.-Ho		-	25,00	13,00	-
gS1-S2n		-	25,00	13,00	-
iH-S1v		-	25,00	13,00	-
gE1-E2n		-	25,00	13,00	-
fB-E1v		-	25,00	13,00	-
Darstellung der Quartärbais		-	25,00	13,00	-
Geol. Schnitte		-	8,00	-	-
2761 Eisenach-Süd	1975				
W-Ho		-	25,00	13,00	-
Q1-iE		-	25,00	13,00	-
Darstellung der Quartärbasis		-	25,00	13,00	-
2762 Gotha	1973				
Weichsel-Holozän		-	25,00	13,00	-
Präweichsel		-	25,00	13,00	-
Darstellung der Quartärbasis		-	25,00	13,00	-
2763 Erfurt-Süd	1974				
W-Ho		-	25,00	13,00	-
Q1-iE		-	25,00	13,00	-
Darstellung der Quartärbasis		-	25,00	13,00	-
2764 Jena	1977				
Holozän u. Weichsel-Kaltzeit		-	25,00	13,00	-
Q1-iE		-	25,00	13,00	-
Darstellung der Quartärbasis		-	25,00	13,00	-
2765 Gera	1978				
Weichsel-Kaltzeit u. Holozän		-	25,00	13,00	-
Präweichsel Q1-SI		-	25,00	13,00	-
Darstellung der Quartärbais		-	25,00	13,00	-

Geol. Schnitte		-	8,00	-	-
2861 Meiningen	1978				
Weichsel-Kaltzeit und Holozän		-	25,00	13,00	-
Präquartär u. Präweichsel		-	25,00	13,00	-
2962 Hildburghausen	1979				
Weichsel-Kaltzeit und Holozän		-	25,00	13,00	-
Präquartär u. Präweichsel		-	25,00	13,00	-
Legende Ausgabe 2	1973	20,00	-	-	-
Legende Ausgabe 3	1974	-	25,00	13,00	-

2.9. Sonstige Karten

Metallogenetische Karte der Böhmisches Masse und der sich nördlich anschließenden Regionen 1 : 500 000	1973	2,50
---	------	------

Übersichtskarte der in Abbau stehenden Steine- und Erden-Lagerstätten von Thüringen 1 : 400 000 -KAL 400-	2000	10,00
Übersichtskarte der in Abbau stehenden Steine- und Erden-Lagerstätten von Thüringen 1 : 200 000 -KAL 200-	2000	20,00

3. Verzeichnis der lieferbaren geowissenschaftlichen Schriften

3.1. Geowissenschaftliche Mitteilungen von Thüringen

Band	Inhalt	Seiten	Preis €
1 (1993)	<ul style="list-style-type: none"> - Tätigkeitsbericht der TLB für das Jahr 1992 - Zur geologischen Entwicklungsgeschichte des Grabens von Scheibelsbach mit Zechstein- und Buntsandstein-Relikten an der SE-Flanke des Schwarzburger Sattels in Thüringen - Zur Grenze Zechstein/Buntsandstein im Thüringer Becken - Zur Geochemie der Wellenkalk-Folge von Bad Kösen und Jena - Mögliche Beziehungen zwischen Uranlagerstätten und der Kratonisierung am Beispiel Thüringens - Zum Auftreten von Anhydrit innerhalb der saxonischen Mineralisation Mitteleuropas - Die Werksteine Thüringens und ihre Verwitterung - Die Eisenbahnbrücke von Ilmenau-Roda und die Subrosion an der Randstörung des Thüringer Waldes - Die Auslaugung im Südharzvorland und ihre Auswirkung auf den Baubestand und die Bauplanung - Die geothermischen Verhältnisse in der Bohrung Bad Colberg 1/1974 - Scheelitmineralisation Augengneis von Steinbach bei Bad Liebenstein/Thüringer Wald (Wiss. Information) - Bibliographien zur Geologie von Thüringen und Thüringisches Geologisches Schrifttum 1990 und 1991 	<ul style="list-style-type: none"> 5 27 41 49 59 65 77 93 99 121 129 131 	ausverkauft (Bibliothek)
2 (1994)	<ul style="list-style-type: none"> - Aufbau, Petrographie und Genese eines Systems zusammengesetzter Gesteinsgänge am Südrand des Ruhlaer Kristallins westlich Seligenthal/Thüringer Wald (ehemaliger Gieselsberg-Schacht) - Zur Bedeutung von Meeresspiegelschwankungen bei der Bildung der Oberdevonsedimente von Saalfeld, Thüringer Schiefergebirge - Zur Ausbildung der Randfazies rhyolithischer Rotliegendevulkanite des Thüringer Waldes - Zur Kenntnis der Kohlendioxidlagerstätten in der Vorderrhön - Zur Verwitterung von Zuschlägen im Sichtbeton - Der Großerdfall von Kursdorf (Krs. Eisenberg) in Thüringen - Die Mineralwasserbohrungen Bad Liebenstein 1/1979 und 2/1980 - Die Thüringer Geologische Landesanstalt in Jena – ein Rückblick - Thüringisches Geologisches Schrifttum 1992 und Nachträge 1990 und 1991 - Tätigkeitsbericht der Thüringer Landesanstalt für Bodenforschung für das Jahr 1993 	<ul style="list-style-type: none"> 1 29 45 73 97 119 149 217 235 297 	ausverkauft (Bibliothek)
3 (1995)	<ul style="list-style-type: none"> - Der Nachweis der cadomischen Diskordanz in einer Tiefbohrung bei Gera und deren Bedeutung für das proterozoisch-paläozoische Standardprofil im Schwarzburger Antiklinorium - Ein neues Devon/Karbon-Grenzprofil am Bergaer Antiklinorium (Thüringer Schiefergebirge) - Herkunft und Akkumulation des SiO₂ in Rhyolithkugeln aus Rotliegendevulkaniten des Thüringer Waldes - Die Bohrung Oberkatz 1/63 – ein interessanter Aufschluß im Bereich der Spessart-Rhön-Ruhla-Schwelle - Die terrestrischen Basissedimente des Zechsteins und der terrestrisch-marine Faziesübergang am SE-Rand der Ruhla-Schmalkalder Insel (Raum Seligenthal-Hohleborn, Nordwestlicher Thüringer Wald) - Zur Ausbildung des Oberen Buntsandsteins bei Hildburghausen - Die Solebohrungen von Bad Salzungen - Geotopschutz in Thüringen - Thüringisches Geologisches Schrifttum 1993 und Nachträge 1990, 1991 und 1992 - Tätigkeitsbericht der Thüringer Landesanstalt für Geologie (TLG) für das Jahr 1994 - Das Bohrkern- und Probenarchiv (GEOPAT) der Thüringer Landesanstalt für Geologie in Niederpöllnitz - Nachruf FRITZ PUTSCHKUS (1938 – 1995) - Festschrift zum 60. Geburtstag von Erik Flügel (Buchbesprechung) 	<ul style="list-style-type: none"> 1 13 31 61 83 123 135 173 183 291 329 339 343 	5,00

Band	Inhalt	Seite	Preis €
4 (1996)	<ul style="list-style-type: none"> - Xenolithe und Xenokristen in prämesozoischen und neozoischen Eruptivgesteinen Thüringens: Botschaft aus dem tieferen festen Untergrund 1 - Zur Ausbildung des Oberen Muschelkalkes zwischen Erfurt und Arnstadt (Thüringer Becken) 7 - Zur Ausbildung des Unteren Keupers zwischen Erfurt und Arnstadt (Thüringer Becken) 19 - Quartäre Ablagerungen im Raum Sonneberg 35 - Naturwerksteine des Altenburger Landes 55 - Ingenieurgeologische Untersuchungen zu Setzungsschäden am Südturm der Stadtkirche St. Georg Schmalkalden (Thüringen) 79 - Die Problematik der „Geologischen Barriere“ bei Deponien am Beispiel der Hausmülldeponie Großlöbichau (Saale-Holzland-Kreis) – Ein Diskussionsbeitrag 101 - Die Solebohrungen von Bad Sulza 1984 und Bad Kösen 1985 195 - August Sieberg, Begründer der modernen Makroseismik und Erdbebengeographie in Deutschland (23.12.1875 – 18.11.1945) 259 - Thüringisches Geologisches Schrifttum 1994 und Nachträge 1990, 1991, 1992 und 1993 267 - Tätigkeitsbericht der Thüringer Landesanstalt für Geologie (TLG) für das Jahr 1995 383 - Geologie von Thüringen (Buchbesprechung) 425 		5,00
5 (1997)	<ul style="list-style-type: none"> - Betrachtungen zum Sparnberger Granit und zu den an ihn geknüpften Gangmineralisationen 1 - Zur Entwicklung der geothermischen Verhältnisse in Thüringen 25 - Zur Tektonik des südöstlichen Teils der Frankenwälder Querzone 35 - Faziesanalyse terrestrischer Rotsedimente am Beispiel der Bohrung Ilfeld 1 (Permokarbon, Harz) 83 - Regionaler Vergleich der Profile des Unteren und Mittleren Buntsandsteins zwischen dem Thüringer Becken und dem nordöstlichen Harzvorland 117 - Neuere Beobachtungen zur Tektonik der Ohmgebirgsstörungszone 133 - Zur Modifikation des geogenen Schwermetallangebotes im Oberen Muschelkalk durch Verwitterung und Pedogenese in Muschelkalkböden des Thüringer Beckens 149 - Die hydrogeologischen und hydrochemischen Verhältnisse im Gebiet der Landeshauptstadt Erfurt 207 - Die Talsperre Leibis/Lichte im Thüringer Schiefergebirge aus ingenieurgeologischer Sicht 235 - Thüringisches Schrifttum 1995 und Nachträge 1990, 1991, 1992, 1993 und 1994 279 - Tätigkeitsbericht der Thüringer Landesanstalt für Geologie (TLG) für das Jahr 1996 389 		5,00
6 (1998)	<ul style="list-style-type: none"> - Bemerkungen zur Granitschicht im Untergrund Thüringens 1 - Der ordovizische Hauptquarzit in Thüringen – eine Fan-Delta-Bildung? 7 - Lithostratigraphische Gliederung und Lagerungsverhältnisse des Dinant am NW-Rand des Ziegenrücker Teilsynklinoriums (TK 25 5334 Saalfeld, Thüringisches Schiefergebirge) 21 - Geologie des Gipskarstgebietes zwischen Nordhausen und Stempeda (Zechstein, südlicher Harzrand) 57 - Zum Bau des Leinefelder Sattels (Thüringischer Teil der Eichsfeldscholle) 83 - Der Datenspeicher Geophysik – eine Betrachtung zur Zusammenstellung gravimetrischer und geomagnetischer Daten und ihre Bedeutung für die regionale Geologie in Thüringen 89 - Hydrogeologische und hydrochemische Situation der vulkanischen Ozeaninsel La Palma (Kanarische Inseln) 99 - Buchbesprechung: MICHEL, G. (1997): Mineral- und Thermalwässer - Allgemeine Balneogeologie (Lehrbuch der Hydrogeologie Bd. 7) 169 - Die Sammlungen der Thüringer Landesanstalt für Geologie in Weimar 1. Die Gesteinsdünnschliff- und Erzanschliffsammlung 173 - Thüringisches Geologisches Schrifttum 1996 und Nachträge 1990, 1991, 1992, 1993, 1994 und 1995 181 - Tätigkeitsbericht der Thüringer Landesanstalt für Geologie 1997 313 		5,00

Band	Inhalt	Seite	Preis €
7 (1999)	<ul style="list-style-type: none"> - Ergebnisse petrographischer Untersuchungen am Bohrgut der Bohrung Lobenstein 1/95 (Ostthüringer Schiefergebirge) - Zur Ausbildung des höheren Zechstein in SW-Thüringen - Die geologischen Ergebnisse der Thermalsolebohrung Bad Colberg 1994 - Ein vollständiges Profil des Oberen Muschelkalks bei Behringen (TK 25 5232 Stadtilm) - Über ein Vorkommen von Unterem Keuper (Erfurt-Formation, Trias) bei Mellingen (TK 25 5034 Weimar Ost) - Zur Denudation des Thüringer Beckens - Magnetische Untersuchungen in der Heldburger Gangschar - Diskussion der stratigraphischen Alter der Travertingerölle und der anstehenden Travertine im Gebiet der oberen Unstrut - Untersuchungen an spätglazialen und holozänen Auensedimenten des Unstrutals im Bereich des zentralen Thüringer Beckens - Thüringisches Geologisches Schrifttum 1997 und Nachträge 1991 bis 1996 - Tätigkeitsbericht der Thüringer Landesanstalt für Geologie 1998 	<ul style="list-style-type: none"> 1 3 29 51 71 77 87 99 127 143 297 	5,00
8 (2000)	<ul style="list-style-type: none"> - Zur Eichenberg-Saalfelder Störungszone an der Bündlungsstrecke A7/ICE zwischen Behringen und Roda (TK 25 Blatt 5232 Stadtilm) - Die Sanierung der ehemaligen Uranerzbergwerke und –aufbereitungsanlagen in Ostthüringen – Grundwasserüberwachung während der Sanierung - Erkundungsmethodische Bemerkungen zur Thermalwassererschließung im Raum Lobenstein (Ostthüringisches Schiefergebirge) - Beiträge zur Kenntnis des tieferen Untergrundes von Thüringen - Verbreitung und Ausprägung der periglazialen Deckschichten in den Hochlagen des Thüringer Waldes im Gebiet um den Schmücker Graben - Thüringisches Geologisches Schrifttum 1998 und Nachträge 1990, 1991, 1992, 1993, 1994, 1995, 1996 und 1997 - Tätigkeitsbericht der Thüringer Landesanstalt für Geologie für das Jahr 1999 	<ul style="list-style-type: none"> 5 31 43 67 81 95 169 	5,00
9 (2001)	<ul style="list-style-type: none"> - Zehn Jahre Geologischer Landesdienst in Weimar - Gewinnungsstellen von Steine- und Erden-Rohstoffen in Thüringen – eine Übersicht - Geologische und hydrogeologische Verhältnisse am Westrand des Tannrodaer Sattels im Verbreitungsbereich des Muschelkalks - Der GIS-basierte Subrosionskataster Thüringen und seine Nutzung bei Raumordnungs- und Bauplanungen – Zielstellung und Zwischenbilanz - Die Tätigkeitsfelder der Infrastrukturgeologie in Thüringen - Die Sammlung des Geologischen Dienstes Weimar (bisher Thüringer Landesanstalt für Geologie) der Thüringer Landesanstalt für Umwelt und Geologie . 2. Die geologisch-petrographisch-lagerstättenkundliche Landessammlung. - Die geologischen Verhältnisse im Stadtgebiet Apolda – Beitrag zur Stadtkartierung und zur Kenntnis der Apoldaer Störungszone - Lithologie, Stratigraphie und Struktur des nordwestlichen Ruhlaer Kristallins - Tektono- und lithostratigraphische Kartierungskriterien für den Zentralteil des Schwarzburger Sattels - Palynologische Untersuchungen im Grenzbereich Unterer Gipskeuper/ Schilfsandstein (Trias, Mittlerer Keuper) des Erfurter Stadtgebietes - Thüringisches Geologisches Schrifttum 1999 und Nachträge 1990, 1991, 1992, 1993, 1994, 1995, 1996, 1997 und 1998 	<ul style="list-style-type: none"> 5 21 29 37 53 65 71 95 107 125 133 	5,00

Band	Inhalt	Seite	Preis €
10 (2002)	<ul style="list-style-type: none"> - Geochemie und Altersstellung intrusiver Vulkanite im Kambrium der Bohrung Heinersdorf 1/60 und Heinersdorf 2/60 (Lobenstein-Horst, Thüringer Schiefergebirge) 5 - Das K/Ar-Abkühlungsalter der detritischen Muskovite des Nereiten-Sandsteins (Unterdevon, Thüringisches Schiefergebirge) und seine Paläogeographische Bedeutung 15 - Dolomitisierte Werkstein-Horizonte im Unteren Muschelkalk der Remdaer Störungszonen (Thüringer Mulde) - Anzeichen für Zechstein-salz -Intrusionen 21 - Zur Grundwasserdynamik im Einzugsgebiet der Helbe und angrenzender Gebiete des Muschelkalks/Unteren Keupers im nordwestlichen Thüringer Becken (Mitteldeutschland) 39 - Zum 100. Geburtstag von Dr. Karl Nennstiel (Laudatio, gehalten anlässlich des Ehrenkolloquiums am 10.10.2001 an der Thüringer Landesanstalt für Umwelt und Geologie, Außenstelle Weimar) 53 - Thüringisches Geologisches Schrifttum 2000 und Nachträge 1990 bis 1999 57 		12,50
11 (2004)	<ul style="list-style-type: none"> - Pleistozäne Ablagerungen in der Goldenen Aue zwischen Nordhausen und Heringen 5 - Das Tertiär der Bohrungen Auleben 1/89 und Kelbra 6/92 in der Goldenen Aue (Sachsen-Anhalt/Thüringen) 25 - Geometrie und Kinematik der Harznordrandstörung , erläutert an Profilen aus dem Gebiet von Blankenburg 39 - Zur Lage und Entwicklung der Zechsteinbasis in Thüringen 63 - Stratigraphie und Geochemie der Grauwacke und Schiefer vom Eleonorental bei Bad Köstritz und der Bohrung Eisenberg 1/65 (Thüringisches Schiefergebirge) 71 		

3.2. Beihefte der Geowissenschaftliche Mitteilungen von Thüringen

Beiheft	Titel/Inhalt	Seite	Preis €
3 (2000)	Rau, D.; Schramm, H.; Wunderlich, J.: Die Leitbodenformen Thüringens 2. überarbeitete und erweiterte Auflage. 100 S.		1,00
4 (1996)	Kästner, H. u.a.: Symbolschlüssel Stratigraphische Skala von Thüringen. 131 S.		2,50
5 (1996)	<p>Gedenkschrift zum 100. Geburtstag von Walter Hoppe. 239 S.</p> <ul style="list-style-type: none"> - Laudatio zum 100. Geburtstag von Prof. Dr. phil. habil. Walter Hoppe 1 - Erinnerungen an Walter Hoppe 27 - Tagungsbericht 45 - Zur Ausbildung des Zechsteins, insbesondere des Kaliflözes Staßfurt, am SE-Rand der Thüringischen Senke 57 - Zur Ausbildung des Buntsandsteins zwischen Ilmenau u. Stadtilm 85 - Beiträge zur Geochemie des Muschelkalks in Thüringen 111 - Die Lithofazies der Ceratitenschichten (Oberer Muschelkalk) in der Kalksteinbohrung Hohlstedt 1/94 östlich von Weimar 131 - Aspekte der Angewandten Quartärgeologie 145 - Die Heilbäder Südthüringens aus balneologischer Sicht 173 - Walter Hoppe als Bodenkundler in Thüringen 193 - Die Arbeit der Geologen für die Natursteinindustrie, ein Spezialproblem der Geschichte der Geologie 197 - Verwitterungsformen an thüringischen Rätsandsteinen 217 		1,00
6 (1997)	Wiefel, H.: Bibliographische Daten über Geowissenschaftler und Sammler, die in Thüringen tätig waren. 287 S.		2,50
7 (1998)	<p>Beiträge zum Quartär Thüringens. 111 S.</p> <ul style="list-style-type: none"> - Sedimentologie, stratigraphische Gliederung sowie Lagerungsformen der präglazialen Ablagerungen und zur Flußgeschichte von Helme und Unstrut im Auslaugungsgebiet zwischen Kyffhäuser und Nebraer Pforte 1 - Anmerkungen zur Schuttdeckengliederung im Thüringer Wald und in hessischen Bergländern 62 - Neue Aufschlußbefunde im Bereich der weichselzeitlichen Deckschichten über dem eeminterglazialen Travertin von Burgtonna 79 - Quartäre Sedimente und Subrosion westlich Erfurt 94 		2,50

Beiheft	Titel/Inhalt	Seite	Preis €
8 (1999)	Meinel, G.: Beiträge zur Geologie, Petrographie, Geochemie und Lagerstättenkunde unter Berücksichtigung der Verhältnisse in Thüringen. 82 S.		2,50
9 (2000)	Gedenkschrift zum 100. Geburtstag von Fritz Deubel. 231 S. 1 Beilage. - Laudatio zum 100. Geburtstag von Prof. Dr. phil. Fritz Deubel - Die Geschichte der Fachrichtung Geologie an der Friedrich-Schiller-Universität nach dem zweiten Weltkrieg - Die Bildung oolithischer Eisenerze im thüringischen Ordovizium - Das Rotliegende in Thüringen (Deubel 1948-Sept.1998) - Zur Ausbildung der NE-Randflexur des Thüringer Waldes zwischen Ilmenau und Elgersburg - Zur Entwicklung der Salzwasserversenkung im Werra-Kaligebiet - Zur geologischen Position der Uranerzlagerstätte Oberschlema und ihrer Beziehung zu den ehemaligen Radiumquellen von Oberschlema - Gesteinsverhalten im Beton, Teil 1 (Alkali-Kieselsäurereaktion) - Gesteinsverhalten im Beton, Teil 2 (Huminstoffe) - Stand und Entwicklungstendenzen geowissenschaftlicher Untersuchungen zur Beurteilung des Salzbergbaus - Geowissenschaftliche Beiträge zur ökologisch nachhaltigen Gestaltung von Tagebaufolgelandschaften - Tagungs- und Exkursionsbericht	3 21 57 83 103 125 139 153 183 189 205 221	2,50
11 (2001)	Wucher, K.; Wunderlich, J.; Hänel, M.; Peters, A.: Die geologisch-hydrogeologischen Verhältnisse im Einflußbereich der großräumigen Grundwasserkontamination Rositz am Südrand der Weißelstersenke (Landkreis Altenburger Land)		10,00

3.3. Lagerstättenwirtschaftliche Jahresanalyse für den Freistaat Thüringen

CEBULLA, R.; KUHN, G.; SIPPEL, U. (2002): Lagerstättenwirtschaftliche Jahresanalyse 2001 für den Freistaat Thüringen.
-Veröff. Bericht Thüringer Landesanstalt für Umwelt und Geologie (Hrsg.)-

10,00 €

4. Bezugsbedingungen

Für den Verkauf, Lieferungen und Leistungen der Thüringer Landesanstalt für Umwelt und Geologie (TLUG) gelten die nachstehenden Bestimmungen und Zahlungsbedingungen der TLUG. Allgemeine Geschäftsbedingungen, insbesondere Zahlungsbedingungen des Kunden werden nicht anerkannt.

Bestellung und Versand

Der Verkauf/Versand der Karten und Erläuterungen erfolgt unmittelbar durch den Vertrieb der Außenstelle der TLUG in Weimar (Tel.: 03641/ 684 650).Bestellungen werden schriftlich per Fax (03641/684 666) oder per E-Mail (vertrieb@tlugjena.thueringen.de) entgegengenommen. Die Lieferung erfolgt gegen Rechnung zuzüglich Portokosten.

Der Versand erfolgt auf Gefahr des Empfängers. Beanstandungen wegen unrichtiger oder unvollständiger Sendungen können nur berücksichtigt werden, wenn Sie innerhalb von 14 Tagen nach Erhalt geltend gemacht werden. Richtig gelieferte Publikationen werden grundsätzlich weder umgetauscht noch zurückgenommen.

Zahlungsbedingungen

Die im Publikationsverzeichnis angegebenen Preise sind Einzelpreise. Der Rechnungsbetrag ist innerhalb von 14 Tagen nach Erhalt der Rechnung an die Staatshauptkasse Gera, Konto-Nr. 83 00 15 10, bei der Landeszentralbank Gera, BLZ 830 000 00, unter Angabe des Verwendungszweckes 1051 – 0931 – 11114/... mit der jeweiligen Rechnungsnummer, zu überweisen. Bei Zahlungsverzug können Verzugszinsen berechnet und Mahnkosten erhoben werden. Das Eigentum an den gelieferten Publikationen verbleibt bis zur endgültigen Bezahlung beim Freistaat Thüringen, TLUG.

Eine Weitergabe der Publikationen in Kommission ist ab einer Anzahl von 10 Exemplaren pro Publikation möglich. Im Falle eines Kommissionsverkaufes wird eine Provision von 15 % gewährt. Die Abrechnung erfolgt halbjährlich.

Nutzungsrechte

Alle Veröffentlichungen sind urheberrechtlich geschützt. Nachdrucke und Vervielfältigungen mit oder ohne Eintragungen sowie die Herstellung von Reproduktionen dieser geschützten Werke oder Teilen davon bedürfen der schriftlichen Genehmigung der TLUG. Zuwiderhandlungen sind strafbar.