



Stand: 12/2009

THÜRINGEN GEWÄSSERRAHMENPLAN

Oberflächenwasserkörper Untere Unstrut

Karte 2

ZEICHENERKLÄRUNG

- Landesgrenze
- Gemeindegrenze
- andere Oberflächenwasserkörper
- Fließgewässer-abschnittsnummer
- Fließrichtung

Schutzgebiete

- Wasserschutzgebiet Schutzzone 1
- Wasserschutzgebiet Schutzzone 2
- Überschwemmungsgebiet
- Naturschutzgebiet
- EG-Vogelschutzgebiet
- FFH-Gebiet

Herausgeber:



Maßnahmen


- Maßnahmen zur Herstellung der Durchgängigkeit**
- Bau von Fischauf- und Fischabstiegsanlagen bzw. Umgehungsgerinnen
 - Umbau eines Querbauwerkes
 - Rückbau eines Querbauwerkes
 - W06 Kennzeichen Wehrkataster (nur an Gewässern 1. Ordnung)

Strukturverbessernde Maßnahmen

- Maßnahmen zur Vitalisierung des Gewässers (u.a. Sohle, Varianz, Substrat) innerhalb des vorhandenen Profils
- Maßnahmen zum Initiieren / Zulassen einer eigendynamischen Gewässerentwicklung inkl. begleitender Maßnahmen
- Maßnahmen zur Habitatverbesserung im Gewässer durch Laufveränderung, Ufer- oder Sohlgestaltung inkl. begleitender Maßnahmen
- Maßnahmen zur Verbesserung von Habitaten im Uferbereich (z.B. Gehölzentwicklung)

Für die Schwerpunktgewässer Struktur erfolgt die Angabe der durchschnittlichen Ist- und Soll-Werte der Gewässerstrukturklasse pro Oberflächenwasserkörper.

Durchschnittliche Gewässerstrukturklasse

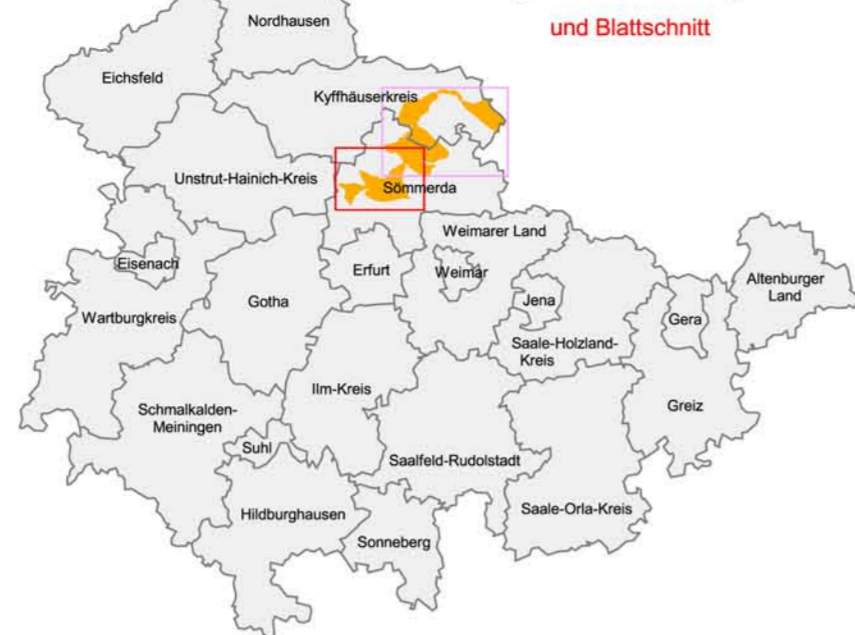


Maßstab 1 : 25 000

Die raumbezogenen Basisdaten wurden vom Landesamt für Vermessung und Geoinformation bereitgestellt und werden gemäß Genehmigung Nr. 1612-00585/2007 genutzt.

Nachdruck und Vervielfältigung, auch auszugsweise, nur mit Genehmigung des Herausgebers.

Lage in Thüringen und Blattschnitt



Hernschwende

Anschluss Karte 1

Günstedt




Unstrut unterhalb Artern, Abfluss bei Hochwasser
Foto: LaNaServ



Graben vom Mühlthal bei Roßleben, begradigt und stark ausgebaut
Foto: ThLG

Weißensee

Anschluss Karte 1



Unstrut- Flutmulde bei Sachsenburg, Hochwasserschutz



Unstrut bei Bretleben, beidseitig eingedeicht



Bach aus Schönewerda, begradigt, fehlende Gehölze
Foto: ThLG



Unstrut in Artern, oberhalb Wehr, Bebauung Uferbereich

Großrudestedt

Schloßvippach

Spröttau

Gangloffsömmern

Straußfurt

Schwerstedt

Wundersleben

Sommerda

Sommerda

Werningshausen

Haßleben

Gebesee

Ringleben

Alperstedt