

Herressener Bach, begradigt und mit Pflaster befestigter Abschnitt



Irm unterhalb von Langewiesen, mäßig naturnaher Gewässerabschnitt



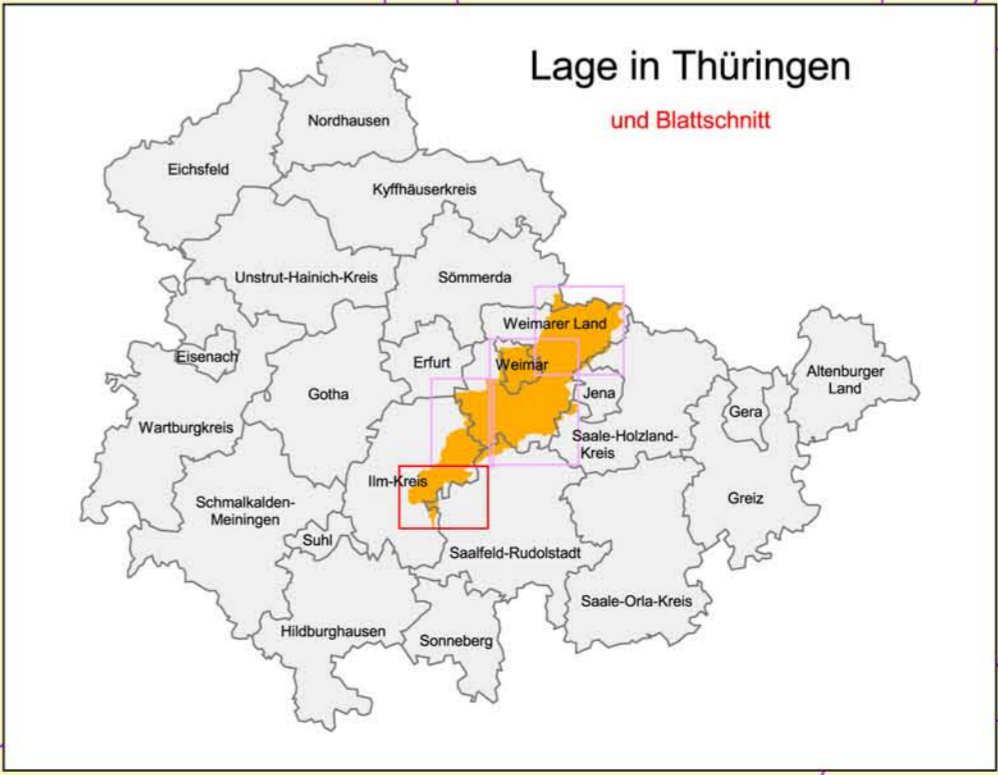
Magdel in Göttern, nach kurzer Fließstrecke ein weiteres unüberwindbares Wehr




Tonndorfbach bei München, für die Fischfauna nicht überwindbare Sohlstufe



Magdel in Göttern, für die Fischfauna nicht überwindbares Wehr



Stand: 12/2009



THÜRINGEN
GEWÄSSERRAHMENPLAN
Oberflächenwasserkörper Irm

Karte 4


ZEICHENERKLÄRUNG

<ul style="list-style-type: none"> Landesgrenze Gemeindegrenze andere Oberflächenwasserkörper Fließgewässer/-abschnittsnummer → Fließrichtung 	<p>Maßnahmen</p> <p>Maßnahmen zur Herstellung der Durchgängigkeit</p> <ul style="list-style-type: none"> ▲ Bau von Fischauf- und Fischabstiegsanlagen bzw. Umgehungsgerinnen ● Umbau eines Querbauwerkes ■ Rückbau eines Querbauwerkes 12 Kennzeichen Wehrkataster (nur an Gewässern I. Ordnung) <p>Strukturverbessernde Maßnahmen</p> <ul style="list-style-type: none"> — Maßnahmen zur Vitalisierung des Gewässers (u.a. Sohle, Varianz, Substrat) innerhalb des vorhandenen Profils — Maßnahmen zum Initiieren / Zulassen einer eigendynamischen Gewässerentwicklung inkl. begleitender Maßnahmen — Maßnahmen zur Habitatverbesserung im Gewässer durch Laufveränderung, Ufer- oder Sohlgestaltung inkl. begleitender Maßnahmen — Maßnahmen zur Verbesserung von Habitaten im Uferbereich (z.B. Gehölzentwicklung) <p><small>Für die Schwerpunktgewässer Struktur erfolgt die Angabe der durchschnittlichen Ist- und Soll-Werte der Gewässerstrukturklasse pro Oberflächenwasserkörper.</small></p> <p style="text-align: center;"><small>Durchschnittliche Gewässerstrukturklasse</small></p> <div style="display: flex; justify-content: space-around; align-items: center;"> <div style="text-align: center;">3,88 <small>SOLL-Wert</small></div> <div style="text-align: center;">4,11 <small>IST-Wert</small></div> </div>
--	---

Schutzgebiete

- Wasserschutzgebiet Schutzzone 1
- Wasserschutzgebiet Schutzzone 2
- Überschwemmungsgebiet
- Naturschutzgebiet
- EG-Vogelschutzgebiet
- FFH-Gebiet

Herausgeber:



**THÜRINGER
LANDESANSTALT FÜR
UMWELT UND GEOLOGIE**

Maßstab 1 : 25 000

Die raumbezogenen Basisdaten wurden vom Landesamt für Vermessung und Geoinformation bereitgestellt und werden gemäß Genehmigung Nr. 1612-00585/2007 genutzt.
Nachdruck und Vervielfältigung, auch auszugsweise, nur mit Genehmigung des Herausgebers.