

# Gewässerrahmenplan

## Walse

Name Oberflächenwasserkörper	Wasserkörper-Nr.:
<b>Walse</b>	<b>20260</b>
<b>allgemeine Angaben</b>	
Flussgebietseinheit	Weser
Planungsraum	Untere Werra
Gebietsgröße [km <sup>2</sup> ]	29,25
Fließgewässerslänge [km]	11,2
Schutzgebiete	Natura 2000, TWSG



# Gewässerrahmenplan

## Walse

### Gemeinden

Asbach-Sickenberg  
Mackenrode

Dieterode  
Schwobfeld

Dietzenrode-Vatterode  
Wahlhausen

Bewertung	Schwerpunktgewässer		
ökologischer Zustand	unbefriedigend	Für Struktur	Ja
allg. Degradation	mäßig		
Fische	unbefriedigend		
chemischer Zustand	gut	Für Durchgängigkeit	Nein

### Angaben zu den Gewässern

Gewässername	kartierte Länge [km]	Gewässerstrukturklasse	
		Ist	Soll
Walse	11,2	3,71	3,50

### Angaben zu den Maßnahmen

Maßnahmetyp nach LAWA-Katalog

501 - Erstellung von Konzeptionen / Studien / Gutachten

Name Maßnahme

ID

Erstellen eines Konzeptes bis Dezember 2012 zur Erfüllung der Anforderungen der WRRL bzgl. Durchgängigkeit und Identifizierung der erforderlichen Maßnahmen

Maßnahmetyp nach LAWA-Katalog

69 - Maßnahmen zur Herstellung der linearen Durchgängigkeit an sonstigen wasserbaulichen Anlagen

Name Maßnahme

ID

Walse Abschnitt 4 Ersatz der Sohlenstufe Dietzenrode (6735) durch Sohlengleite

20260015

Maßnahmetyp nach LAWA-Katalog

70 - Maßnahmen zum Initiieren/ Zulassen einer eigendynamischen Gewässerentwicklung inkl. begleitender Maßnahmen

Name Maßnahme

ID

Initiieren einer eigendynamischen Entwicklung Walse Abschnitt 2

20260900

# Gewässerrahmenplan

## Walse

Maßnahmetyp nach LAWA-Katalog

71 - Maßnahmen zur Vitalisierung des Gewässers (u.a. Sohle, Varianz, Substrat) innerhalb des vorhandenen Profils

Name Maßnahme

ID

Strukturverbessernde Maßnahmen an der Walse Abschnitte 7 bis 8

20260902

---

### Aktivitäten zur Beteiligung der Öffentlichkeit

---

30.08.2007	Sondershausen	Workshop 1 Gewässerunterhalter
18.10.2007	Sondershausen	Besprechung mit Landwirtschaftsverwaltung
29.11.2007	Wahlhausen	Workshop 1 mit Landnutzern und Gewässerunterhalter

---

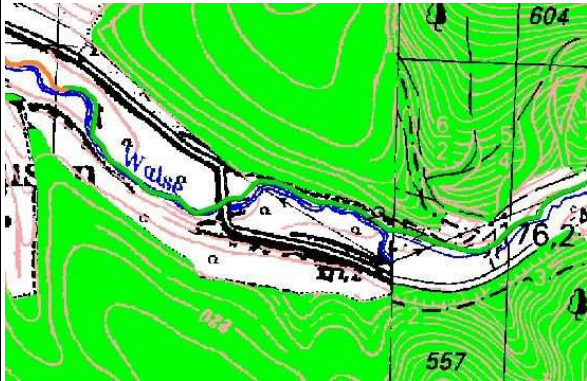

### Anhörung

---

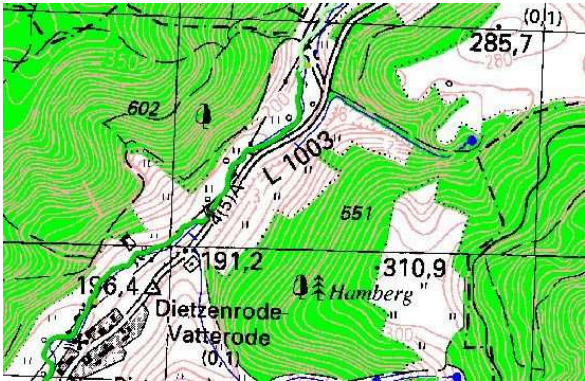

Im Rahmen der Anhörung zum Entwurf des Bewirtschaftungsplans / Maßnahmenprogramms und der Strategischen Umweltprüfung wurden folgende Einwände erhoben:

Keine Einwendungen

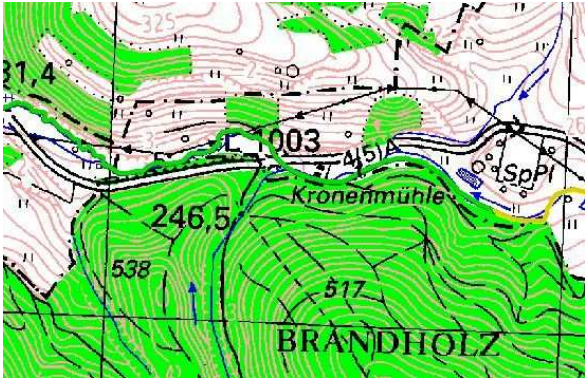

## Maßnahmenblatt (TYP 70)

Wasserkörper: <b>Walse</b>		Wasserkörper-Nr.: <b>20260</b>			
Gewässer: <b>Walse</b>					
Bezeichnung im Maßnahmenprogramm: Maßnahmen zum Initiieren / Zulassen einer eigendynamischen Gewässerentwicklung inkl. begleitender Maßnahmen					
Maßnahmen-ID: 20260900		Name der Einzelmaßnahmen: Initiieren einer eigendynamischen Entwicklung Walse Abschnitt 2			
Gewässerabschnitt: 2	Nr. TK25: 4725	Anfang: HW: 5686348 RW: 4359788	Ende: HW: 5685998 RW: 4360652	Anfang 3.MS: HW:	Ende 3.MS: HW:
Bezeichnung Gemeinde laut TLS: Dietzenrode/Vatterode; Wahlhausen			Ort / Gemarkung: Wahlhausen		
<p>Maßnahmenbeschreibung:</p> <p>Die Maßnahme beinhaltet den Rückbau der Uferbefestigung sowie das Sichern eines Entwicklungskorridors. Nach Erstellung einer Planung auf Basis einer hydraulischen Untersuchung erfolgt die Feststellung einer möglichen Flächeninanspruchnahme. Der Hochwasserschutz für die Unterlieger muss zwingend beibehalten werden.</p>					
					
Anmerkungen:					
Flächenbetroffenheit in ha:		0,50			
Abstimmung FFH-Verträglichkeit:		Verträglich, Protokoll der Abstimmung liegt vor.			
Hinweise zu Nutzungen:		keine			
Anhörung:					
Einwand:		Nein			

Maßnahmenblatt (TYP 69)

Wasserkörper: <b>Walse</b>		Wasserkörper-Nr.: <b>20260</b>			
Gewässer: <b>Walse</b>					
Bezeichnung im Maßnahmenprogramm: Maßnahmen zur Herstellung der linearen Durchgängigkeit an sonstigen wasserbaulichen Anlagen					
Maßnahmen-ID: 20260015		Name der Einzelmaßnahmen: Walse Abschnitt 4 Ersatz der Sohlstufe Dietzenrode (6735) durch Sohlgleite			
Gewässerabschnitt: 4	Nr. TK25: 4626	Anfang: HW: 5686593 RW: 4361595	Ende: HW: 5686593 RW: 4361595	Anfang 3.MS: HW:	Ende 3.MS: HW:
Bezeichnung Gemeinde laut TLS: Dietzenrode/Vatterode			Ort / Gemarkung: Dietzenrode		
<p>Maßnahmenbeschreibung:</p> <p>Die Maßnahme beinhaltet die Wiederherstellung der Durchgängigkeit für die Sohlstufe Dietzenrode durch den Umbau zur Sohlgleite oder Sohlrampe. Dies ist besonders für Kleinfischarten wie die Elritze, Schmerle oder die Mühlkoppe (Groppe) von Bedeutung.</p>					
					
		Walse			
Anmerkungen:					
Flächenbetroffenheit in ha:		0,00			
Abstimmung FFH-Verträglichkeit:		Verträglich, Protokoll der Abstimmung liegt vor.			
Hinweise zu Nutzungen:		keine			
Anhörung:					
Einwand:		Nein			

Maßnahmenblatt (TYP 71)

Wasserkörper: <b>Walse</b>		Wasserkörper-Nr.: <b>20260</b>			
Gewässer: <b>Walse</b>					
Bezeichnung im Maßnahmenprogramm: Maßnahmen zur Vitalisierung des Gewässers (u.a. Sohle, Varianz, Substrat) innerhalb des vorhandenen Profils					
Maßnahmen-ID: 20260902		Name der Einzelmaßnahmen: Strukturverbessernde Maßnahmen an der Walse Abschnitte 7 bis 8			
Gewässerabschnitt: 7 - 8	Nr. TK25: 4626	Anfang: HW: 5687651 RW: 4363785	Ende: HW: 5687511 RW: 4364677	Anfang 3.MS: HW: RW:	Ende 3.MS: HW: RW:
Bezeichnung Gemeinde laut TLS: Asbach-Sickenberg; Dietzenrode/Vatterode; Mackenrode			Ort / Gemarkung: Mackenrode/ Henningerode		
Maßnahmenbeschreibung: Die Maßnahme beinhaltet den Rückbau vom Uferverbau außerhalb der Wohnbebauung in Abschnitt 8, etwa 500 m rechtsseitig vom letzten Gebäude in Richtung Abschnittsende und 800 m linksseitig von der Straßenbrücke bis Abschnittsende. Im Abschnitt 7 ist der Objektschutz für die Kronenmühle zu beachten.					
					
		Walse			
Anmerkungen: Flächenbetroffenheit in ha: Abstimmung FFH-Verträglichkeit: Hinweise zu Nutzungen:		1,30 Verträglich, Protokoll der Abstimmung liegt vor. keine			
Anhörung: Einwand:		Nein			