

Gewässerrahmenplan

Untere Werra bis Heldrabach

Name Oberflächenwasserkörper	Wasserkörper-Nr.:
Untere Werra bis Heldrabach	20500
allgemeine Angaben	
Flussgebietseinheit	Weser
Planungsraum	Untere Werra
Gebietsgröße [km ²]	308,36
Fließgewässerslänge [km]	135,2
Schutzgebiete	Natura 2000, TWSG



Gewässerrahmenplan

Untere Werra bis Heldrabach

Gemeinden

Creuzburg	Berka/Werra	Bischofroda
Ebenshausen	Dankmarshausen	Dippach
Gerstungen	Eisenach	Frankenroda
Ifta	Heyerode	Hörselberg
Mihla	Krauthausen	Lauterbach
	Nazza	Treffurt

Bewertung		Schwerpunktgewässer	
ökologischer Zustand	schlecht	Für Struktur	Nein
allg. Degradation	schlecht		
Fische	schlecht		
chemischer Zustand	gut	Für Durchgängigkeit	Ja

Angaben zu den Gewässern

Gewässername	kartierte Länge [km]	Querbauwerke
Augraben	3,5	
Grundbach	9,0	
Höllgraben	3,9	
Ihlfelder Bach	4,0	
Ifta	7,7	
Kohlbach	8,7	
Lauterbach	9,7	
Melmenbach	8,2	
Madel	9,9	
Steingraben	2,4	
Werra	68,2	3

Angaben zu den Maßnahmen

Maßnahmetyp nach LAWA-Katalog

501 - Erstellung von Konzeptionen / Studien / Gutachten

Name Maßnahme

ID

Erstellen eines Konzeptes bis Dezember 2012 zur Erfüllung der Anforderungen der WRRL bzgl. Gewässermorphologie und Identifizierung der erforderlichen Maßnahmen

Gewässerrahmenplan

Untere Werra bis Heldrabach

Maßnahmetyp nach LAWA-Katalog

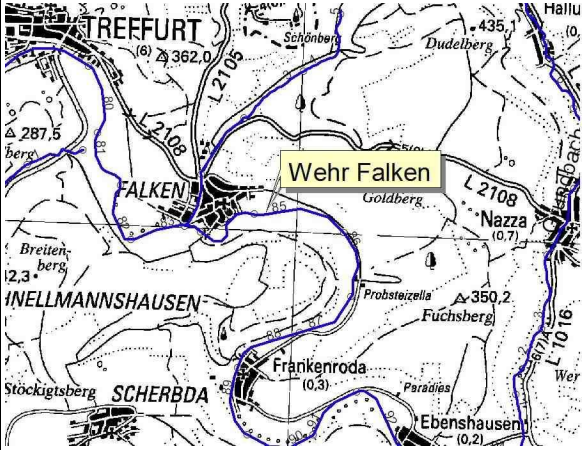

69 - Maßnahmen zur Herstellung der linearen Durchgängigkeit an sonstigen wasserbaulichen Anlagen

Name Maßnahme	ID
Herstellen der Durchgängigkeit am Wehr Berka an der Werra im Abschnitt 139	20500004
Herstellen der Durchgängigkeit am Wehr Falken an der Werra im Abschnitt 85	20500005

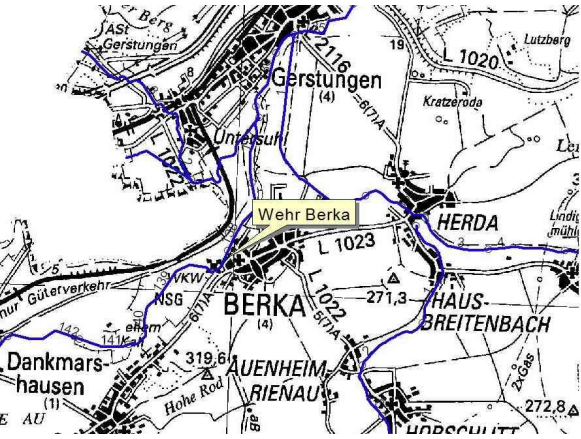

Abstimmungen

Abstimmung erfolgte im Rahmen des Modellvorhabens
"Verbesserung und Vernetzung aquatischer Lebensräume,
2004 - 2007"

Maßnahmenblatt (TYP 69)

Wasserkörper: Untere Werra bis Heldrabach (TH)		Wasserkörper-Nr.: 20500			
Gewässer: Werra					
Bezeichnung im Maßnahmenprogramm: Maßnahmen zur Herstellung der linearen Durchgängigkeit an sonstigen wasserbaulichen Anlagen					
Maßnahmen-ID: 20500005		Name der Einzelmaßnahmen: Herstellen der Durchgängigkeit am Wehr Falken an Werra im Abschnitt 85			
Gewässerabschnitt: 85	Nr. TK25: 4827	Anfang: HW: 56.65.185 RW: 35.89.565	Ende: HW: RW:	Anfang 3.MS: HW: RW:	Ende 3.MS: HW: RW:
Bezeichnung Gemeinde laut TLS: Treffurt, Stadt			Ort / Gemarkung: Treffurt		
Maßnahmenbeschreibung: Die Maßnahme umfasst die Errichtung je einer Fischaufstiegsanlage am Wehr Falken sowie an der WKA, Kurzzeichen W06					
					
Anmerkungen: Flächenbetroffenheit in ha: Abstimmung FFH-Verträglichkeit: Hinweise zu Nutzungen:		0,00 Verträglich, Protokoll der Abstimmung liegt vor. Wasserkraft			
Anhörung: Einwand:		Nein			

Maßnahmenblatt (TYP 69)

Wasserkörper: Untere Werra bis Heldrabach (TH)		Wasserkörper-Nr.: 20500			
Gewässer: Werra					
Bezeichnung im Maßnahmenprogramm: Maßnahmen zur Herstellung der linearen Durchgängigkeit an sonstigen wasserbaulichen Anlagen					
Maßnahmen-ID: 20500004		Name der Einzelmaßnahmen: Herstellen der Durchgängigkeit am Wehr Berka an Werra im Abschnitt 139			
Gewässerabschnitt: 139	Nr. TK25: 5026	Anfang: HW: 56.45.300 RW: 35.74.845	Ende: HW: RW:	Anfang 3.MS: HW: RW:	Ende 3.MS: HW: RW:
Bezeichnung Gemeinde laut TLS: Berka/Werra, Stadt			Ort / Gemarkung: Berka/Werra		
Maßnahmenbeschreibung: Die Maßnahme beinhaltet den Ersatz der alten Fischaufstiegsanlage durch eine Fischschleuse am Wehr Berka, Kurzzeichen W11					
					
		Wehr Berka			
Anmerkungen: Flächenbetroffenheit in ha: Abstimmung FFH-Verträglichkeit: Hinweise zu Nutzungen:		0,00 Verträglich, Protokoll der Abstimmung liegt vor. Wasserkraft			
Anhörung: Einwand:		Nein			