

# Gewässerrahmenplan

## Untere Felda

Name Oberflächenwasserkörper	Wasserkörper-Nr.:
<b>Untere Felda</b>	<b>21114</b>
<b>allgemeine Angaben</b>	
Flussgebietseinheit	Weser
Planungsraum	Untere Werra
Gebietsgröße [km <sup>2</sup> ]	103,76
Fließgewässerslänge [km]	32,7
Schutzgebiete	Natura 2000, TWSG



# Gewässerrahmenplan

## Untere Felda

### Gemeinden

Neidhartshausen	Dermbach	Dorndorf
Weilar	Stadtlengsfeld	Urnshausen
	Wiesenthal	

---

Bewertung		Schwerpunktgewässer	
ökologischer Zustand	mäßig	Für Struktur	Nein
Fische	gut		
allg. Degradation	gut		
chemischer Zustand	gut	Für Durchgängigkeit	Ja

---

### Angaben zu den Gewässern

---

Gewässername	kartierte Länge [km]	Querbauwerke
Felda	23,0	3
Wiesenthalbach	9,7	

---

### Angaben zu den Maßnahmen

Maßnahmetyp nach LAWA-Katalog

69 - Maßnahmen zur Herstellung der linearen Durchgängigkeit an sonstigen wasserbaulichen Anlagen

Name Maßnahme	ID
Herstellen der Durchgängigkeit am Wehr in Weilar an der Felda im Abschnitt 12	21114001
Herstellen der Durchgängigkeit an der Felda im Abschnitt 20	21114002

---

### Abstimmungen

Abstimmung erfolgte im Rahmen des Modellvorhabens  
"Verbesserung und Vernetzung aquatischer Lebensräume,  
2004 - 2007"

---

### Anhörung

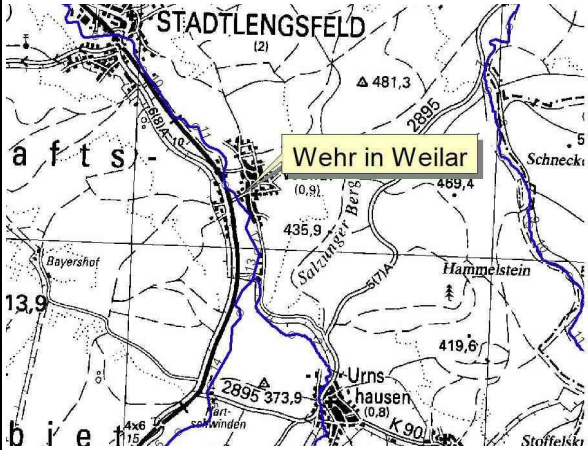

Im Rahmen der Anhörung zum Entwurf des Bewirtschaftungsplans / Maßnahmenprogramms und der Strategischen Umweltprüfung wurden folgende Einwände erhoben:

# **Gewässerrahmenplan**

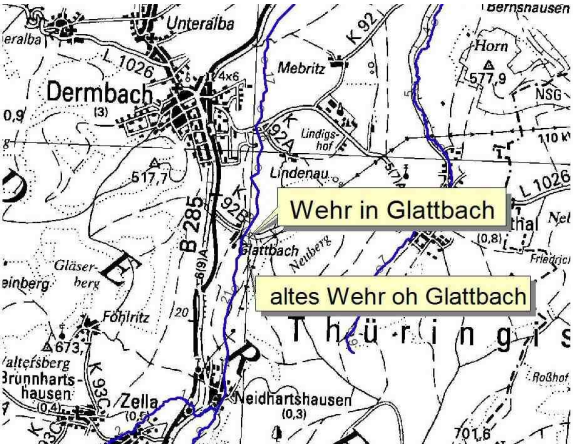

## **Untere Felda**

keine Einwendungen

Maßnahmenblatt (TYP 69)

Wasserkörper: <b>Untere Felda</b>		Wasserkörper-Nr.: <b>21114</b>			
Gewässer: <b>Felda</b>					
Bezeichnung im Maßnahmenprogramm: Maßnahmen zur Herstellung der linearen Durchgängigkeit an sonstigen wasserbaulichen Anlagen					
Maßnahmen-ID: 21114001		Name der Einzelmaßnahmen: Herstellen der Durchgängigkeit am Wehr in Weilar an Felda im Abschnitt 12			
Gewässerabschnitt: 12	Nr. TK25: 5226	Anfang: HW: 56.25.660 RW: 35.81.450	Ende: HW: RW:	Anfang 3.MS: HW: RW:	Ende 3.MS: HW: RW:
Bezeichnung Gemeinde laut TLS: Weilar			Ort / Gemarkung: Weilar		
Maßnahmenbeschreibung: Die Maßnahme umfasst die Errichtung eines Umgehungsgerinnes am Wehr in Weilar oberhalb der Straßenbrücke.					
					
Anmerkungen: Flächenbetroffenheit in ha: Abstimmung FFH-Verträglichkeit: Hinweise zu Nutzungen:			0,00 Verträglich, Protokoll der Abstimmung liegt vor. Wasserkraft		
Anhörung: Einwand:			Nein		

Maßnahmenblatt (TYP 69)

Wasserkörper: <b>Untere Felda</b>		Wasserkörper-Nr.: <b>21114</b>			
Gewässer: <b>Felda</b>					
Bezeichnung im Maßnahmenprogramm: Maßnahmen zur Herstellung der linearen Durchgängigkeit an sonstigen wasserbaulichen Anlagen					
Maßnahmen-ID: 21114002		Name der Einzelmaßnahmen: Herstellen der Durchgängigkeit an Felda im Abschnitt 20			
Gewässerabschnitt: 20	Nr. TK25: 5226	Anfang: HW: 56.18.810 RW: 35.79.920	Ende: HW: RW:	Anfang 3.MS: HW: RW:	Ende 3.MS: HW: RW:
Bezeichnung Gemeinde laut TLS: Dermbach			Ort / Gemarkung: Dermbach		
Maßnahmenbeschreibung: Die Maßnahme beinhaltet die Errichtung einer Fischaufstiegsanlage am Wehr in Glattbach (F21) sowie den Rückbau des alten Wehres oh Glattbach (F22).					
					
Wehr Glattbach					
Anmerkungen: Flächenbetroffenheit in ha: Abstimmung FFH-Verträglichkeit: Hinweise zu Nutzungen:		0,00 Verträglich, Protokoll der Abstimmung liegt vor. Wasserkraft			
Anhörung: Einwand:		Nein			