

Gewässerrahmenplan

Obere Werra ab Schwaba

Name Oberflächenwasserkörper	Wasserkörper-Nr.:
Obere Werra ab Schwaba	21437
allgemeine Angaben	
Flussgebietseinheit	Weser
Planungsraum	Obere Werra
Gebietsgröße [km ²]	239,1
Fließgewässerslänge [km]	74,9
Schutzgebiete	Natura 2000, TWSG



Gewässerrahmenplan

Obere Werra ab Schwaba

Gemeinden

Belrieth	Bischofrod	Einhausen
Gleichamberg	Grimmelshausen	Grub
Henfstädt	Hildburghausen	Kloster Veßra
Leutersdorf	Reurieth	Themar
Vachdorf	Veilsdorf	

Bewertung	Schwerpunktgewässer		
-----------	---------------------	--	--

ökologischer Zustand	mäßig	Für Struktur	Ja
allg. Degradation	mäßig		
Fische	mäßig		
chemischer Zustand	gut	Für Durchgängigkeit	Ja

Angaben zu den Gewässern

Gewässername	kartierte Länge [km]	Gewässerstrukturklasse		Querbauwerke
		Ist	Soll	
Dambach	10,1	3,43	3,50	
Habergrund	3,4	5,16	3,50	
Tachbach	6,8	3,64	3,50	
Werra	37,0	4,31	4,50	1
Weißbach	10,3	3,93	3,50	
Zeilbach	7,3	3,49	3,50	

Angaben zu den Maßnahmen

Maßnahmetyp nach LAWA-Katalog

- 70 - Maßnahmen zum Initiieren/ Zulassen einer eigendynamischen Gewässerentwicklung inkl. begleitender Maßnahmen

Name Maßnahme	ID
KOWaS1 Strukturverbessernde Maßnahmen an Werra Abschnitte 232 bis 235	21437908

Maßnahmetyp nach LAWA-Katalog

- 71 - Maßnahmen zur Vitalisierung des Gewässers (u.a. Sohle, Varianz, Substrat) innerhalb des vorhandenen Profils

Name Maßnahme	ID
KOWaS2 Strukturverbessernde Maßnahmen an Werra Abschnitt 248	21437901
KOWaS4 Strukturverbessernde Maßnahmen an Werra Abschnitt 269	21437903
KOWaS5 Strukturverbessernde Maßnahmen an Werra Abschnitt 273	21437904

Gewässerrahmenplan

Obere Werra ab Schwaba

Maßnahmetyp nach LAWA-Katalog

73 - Maßnahmen zur Verbesserung von Habitaten im Uferbereich (z.B. Gehölzentwicklung)

Name Maßnahme	ID
KOWaS7 Herstellen einer leitbildkonformen Ufervegetation am Zeilbach Abschnitte 1 und 2	21437906
KOWaS8 Herstellen einer leitbildkonformen Ufervegetation am Tachbach Abschnitt 3	21437907

Aktivitäten zur Beteiligung der Öffentlichkeit

05.07.2007	Themar	Habergrund, Dambach, Zeilbach, Weißbach, Tachbach
18.07.2007	Themar	Weißbach, Tachbach, Zeilbach
23.07.2007	Gemeinde Veilsdorf	
07.08.2007	Hildburghausen	Werra zw. Ebenhards und Veilsdorf, Dambach u. Habergrund
04.12.2007	Themar	2. Veranstaltung in Themar
17.12.2007	Themar (VG Feldstein)	VG Feldstein, Themar

Stellungnahmen / Abstimmungen

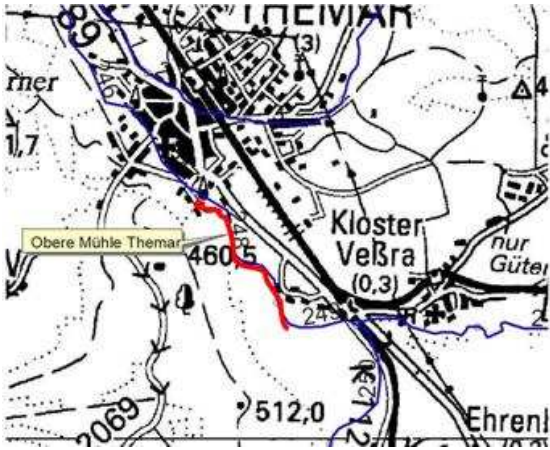

12.10.2007	Milch-Land GmbH, Veilsdorf
17.12.2007	LWA Hildburghausen
18.12.2007	Milch-Land GmbH, Veilsdorf

Anhörung



Im Rahmen der Anhörung zum Entwurf des Bewirtschaftungsplans / Maßnahmenprogramms und der Strategischen Umweltprüfung wurden folgende Einwände erhoben:

Einwand Nr.:	2960, 3682
--------------	------------

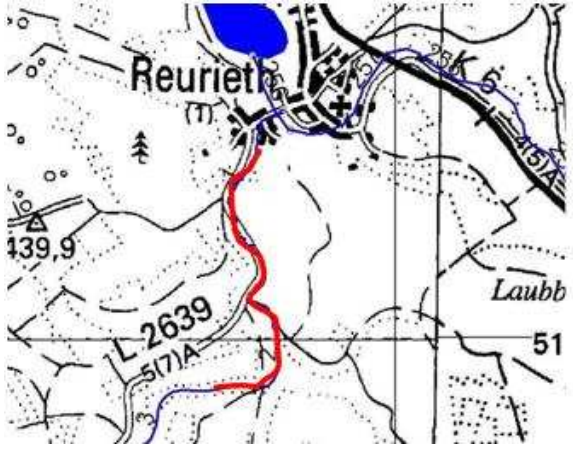

Maßnahmenblatt (TYP 71)

Wasserkörper: Obere Werra ab Schwaba		Wasserkörper-Nr.: 21437			
Gewässer: Werra					
Bezeichnung im Maßnahmenprogramm: Maßnahmen zur Vitalisierung des Gewässers (u.a. Sohle, Varianz, Substrat) innerhalb des vorhandenen Profils					
Maßnahmen-ID: 21437901		Name der Einzelmaßnahmen: KOWaS2 Strukturverbessernde Maßnahmen an Werra Abschnitt 248			
Gewässerabschnitt: 248	Nr. TK25: 5429, 5529	Anfang: HW: 55.96.850 RW: 44.02.033	Ende: HW: 55.96.019 RW: 44.02.645	Anfang 3.MS: HW:	Ende 3.MS: HW:
Bezeichnung Gemeinde laut TLS: Themar, Stadt			Ort / Gemarkung: Themar		
Maßnahmenbeschreibung: Auf maximal ca. 330m (50%) wird der Uferverbau beidseitig entfernt. Ziel ist die Verbesserung der Uferstruktur.					
					
Werra in Themar					
Anmerkungen:					
Flächenbetroffenheit in ha:		0,00			
Abstimmung FFH-Verträglichkeit:		Verträglich, Protokoll der Abstimmung liegt vor.			
Hinweise zu Nutzungen:		keine			
Anhörung:					
Einwand:		Ja			
Einwand-Nummer:		3682			
Ergebnis der Prüfung:		Die Hinweise werden zur Kenntnis genommen und sind bei der Maßnahmeumsetzung in geeigneter Weise zu berücksichtigen. Alle von Maßnahmen Betroffenen sollen frühzeitig in die weitere Planung und Umsetzung einbezogen werden.			

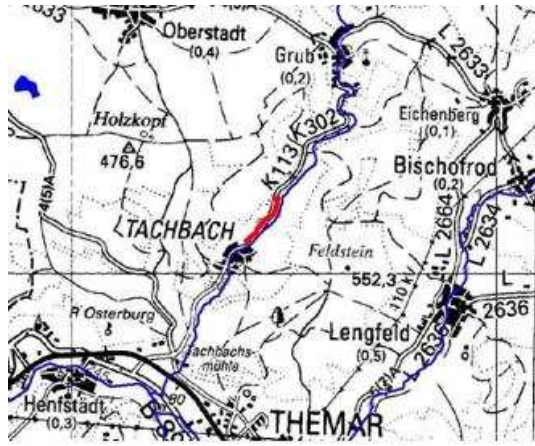

Maßnahmenblatt (TYP 71)

Wasserkörper: Obere Werra ab Schwaba		Wasserkörper-Nr.: 21437			
Gewässer: Werra					
Bezeichnung im Maßnahmenprogramm: Maßnahmen zur Vitalisierung des Gewässers (u.a. Sohle, Varianz, Substrat) innerhalb des vorhandenen Profils					
Maßnahmen-ID: 21437903		Name der Einzelmaßnahmen: KOWaS4 Strukturverbessernde Maßnahmen an Werra Abschnitt 269			
Gewässerabschnitt: 269	Nr. TK25: 5530	Anfang: HW: 55.87.425 RW: 44.11.911	Ende: HW: 55.87.602 RW: 44.12.542	Anfang 3.MS: HW:	Ende 3.MS: HW:
Bezeichnung Gemeinde laut TLS: Veilsdorf			Ort / Gemarkung: Veilsdorf		
Maßnahmenbeschreibung: Auf maximal ca. 300m (40%) wird der Uferverbau beidseitig entfernt. Ziel ist die Verbesserung der Uferstruktur.					
					
Werra in Veilsdorf					
Anmerkungen:					
Flächenbetroffenheit in ha:		0,00			
Abstimmung FFH-Verträglichkeit:		Verträglich, Protokoll der Abstimmung liegt vor.			
Hinweise zu Nutzungen:		keine			
Anhörung:					
Einwand:		Nein			



Maßnahmenblatt (TYP 73)

Wasserkörper: Obere Werra ab Schwaba		Wasserkörper-Nr.: 21437			
Gewässer: Zeilbach					
Bezeichnung im Maßnahmenprogramm: Maßnahmen zur Verbesserung von Habitaten im Uferbereich (z.B. Gehölzentwicklung)					
Maßnahmen-ID: 21437906		Name der Einzelmaßnahmen: KOWaS7 Herstellen einer leitbildkonformen Ufervegetation am Zeilbach Abschnitte 1 und 2			
Gewässerabschnitt: 1 - 2	Nr. TK25: 5529	Anfang: HW: 55.91.631 RW: 44.04.204	Ende: HW: 55.89.652 RW: 44.03.751	Anfang 3.MS: HW: RW:	Ende 3.MS: HW: RW:
Bezeichnung Gemeinde laut TLS: Reurieth			Ort / Gemarkung: Reurieth		
<p>Maßnahmenbeschreibung:</p> <p>Die Maßnahme standortgerechte Gehölzanpflanzung erstreckt sich auf ca. 50% des Gewässerabschnittes wechselseitig. Zur Verbesserung der Uferstruktur erfolgt eine gruppenförmige (lückige) Bepflanzung.</p>					
					
Zeilbach Reurieth					
Anmerkungen:					
Flächenbetroffenheit in ha:		0,00			
Abstimmung FFH-Verträglichkeit:		Verträglich, Protokoll der Abstimmung liegt vor.			
Hinweise zu Nutzungen:		Bepflanzung nur zwischen Straße und Bachlauf			
Anhörung:					
Einwand:		Ja			
Einwand-Nummer:		2960			
Ergebnis der Prüfung:		Alle Maßnahmen sind in enger Abstimmung mit den Betroffenen zu planen und umzusetzen, ohne dass jedoch die Zielstellung nach WRRL infrage gestellt werden darf. Da nach derzeitigem Verständnis auch temporär wasserführende Gewässer im Sinne der WRRL sind, kann dieser Abschnitt nicht aus der Berichtspflicht herausgenommen werden. Hinsichtlich der Maßnahmeumsetzung kommt allerdings Gewässerabschnitten mit ständiger oder nahezu ständiger Wasserführung eine deutlich höhere Priorität zu.			



Maßnahmenblatt (TYP 73)

Wasserkörper: Obere Werra ab Schwaba		Wasserkörper-Nr.: 21437			
Gewässer: Tachbach					
Bezeichnung im Maßnahmenprogramm: Maßnahmen zur Verbesserung von Habitaten im Uferbereich (z.B. Gehölzentwicklung)					
Maßnahmen-ID: 21437907		Name der Einzelmaßnahmen: KOWaS8 Herstellen einer leitbildkonformen Ufervegetation am Tachbach Abschnitt 3			
Gewässerabschnitt: 3	Nr. TK25: 5429	Anfang: HW: 55.99.899 RW: 44.01.818	Ende: HW: 56.00.695 RW: 44.02.433	Anfang 3.MS: HW:	Ende 3.MS: HW:
Bezeichnung Gemeinde laut TLS: Themar, Stadt			Ort / Gemarkung: Themar		
Maßnahmenbeschreibung: Die Maßnahme standortgerechte Gehölzanpflanzung erstreckt sich auf etwas mehr als ca. 50% des Gewässerabschnittes wechselseitig, ober- und unterstrom der Ortslage Tachbach. Zur Verbesserung der Uferstruktur erfolgt eine gruppenförmige (lückige) Bepflanzung.					
					
Tachbach					
Anmerkungen:					
Flächenbetroffenheit in ha:		0,00			
Abstimmung FFH-Verträglichkeit:		Verträglich, Protokoll der Abstimmung liegt vor.			
Hinweise zu Nutzungen:		keine			
Anhörung:					
Einwand:		Nein			

Maßnahmenblatt (TYP 70)

Wasserkörper: Obere Werra ab Schwaba		Wasserkörper-Nr.: 21437			
Gewässer: Werra					
Bezeichnung im Maßnahmenprogramm: Maßnahmen zum Initiieren / Zulassen einer eigendynamischen Gewässerentwicklung inkl. begleitender Maßnahmen					
Maßnahmen-ID: 21437908		Name der Einzelmaßnahmen: KOWaS1 Strukturverbessernde Maßnahmen an Werra Abschnitte 232 bis 235			
Gewässerabschnitt: 232 - 235	Nr. TK25: 5428	Anfang: HW: 55.99.950 RW: 43.90.600	Ende: HW: 56.00.386 RW: 43.92.576	Anfang 3.MS: HW:	Ende 3.MS: HW:
Bezeichnung Gemeinde laut TLS: Belrieth; Einhausen			Ort / Gemarkung: Einhausen		
<p>Maßnahmenbeschreibung:</p> <p>Die Komplexmaßnahme umfasst: Die Anlage eines Sukzessionsstreifen links und rechts entlang der Werra in den Abschnitten 232-235 (Ersatzmaßnahme E5.2 des LBP BAB A 71). Auwaldentwicklung in den Abschnitten 232 und 233 (Ersatzmaßnahme E6.2 des LBP BAB A 71). Entwicklung einer artenreichen Grünlandfläche in den Abschnitten 234 und 235 (Ersatzmaßnahme E2.5 des LBP BAB A 71), Maßnahmenträger DEGES.</p>					
					
		Werra Einhausen			
Anmerkungen:					
Flächenbetroffenheit in ha:		0,00			
Abstimmung FFH-Verträglichkeit:		Verträglich, Protokoll der Abstimmung liegt vor.			
Hinweise zu Nutzungen:		keine			
Anhörung:					
Einwand:		Nein			

Maßnahmenblatt (TYP 71)

Wasserkörper: Obere Werra ab Schwaba		Wasserkörper-Nr.: 21437			
Gewässer: Werra					
Bezeichnung im Maßnahmenprogramm: Maßnahmen zur Vitalisierung des Gewässers (u.a. Sohle, Varianz, Substrat) innerhalb des vorhandenen Profils					
Maßnahmen-ID: 21437904		Name der Einzelmaßnahmen: KOWaS5 Strukturverbessernde Maßnahmen an Werra Abschnitt 273			
Gewässerabschnitt: 273	Nr. TK25: 5530	Anfang: HW: 55.86.718 RW: 44.15.048	Ende: HW: 55.86.918 RW: 44.15.871	Anfang 3.MS: HW:	Ende 3.MS: HW:
Bezeichnung Gemeinde laut TLS: Veilsdorf			Ort / Gemarkung: Veilsdorf		
Maßnahmenbeschreibung: Auf ca. 460m bis zur Straßenquerung in Richtung unterstrom wird der Uferverbau beidseitig entfernt. Ziel ist die Verbesserung der Uferstruktur.					
					
Werra Veilsdorf					
Anmerkungen:					
Flächenbetroffenheit in ha:		0,00			
Abstimmung FFH-Verträglichkeit:		Verträglich, Protokoll der Abstimmung liegt vor.			
Hinweise zu Nutzungen:		vorhandene Dränagen beachten			
Anhörung:					
Einwand:		Nein			