

Gewässerrahmenplan

Untere Apfelstadt

Name Oberflächenwasserkörper	Wasserkörper-Nr.:
Untere Apfelstadt	20845
allgemeine Angaben	
Flussgebietseinheit	Elbe
Planungsraum	Gera
Gebietsgröße [km ²]	65,4
Fließgewässerslänge [km]	24,9
Schutzgebiete	Natura 2000



Gewässerrahmenplan

Untere Apfelstädt

Gemeinden

Gamstädt	Apfelstädt	Erfurt
Ingersleben	Grabsleben	Günthersleben-Wechmar
Schwabhausen	Neudietendorf	Ohrdruf
	Seebergen	Wandersleben

Bewertung	Schwerpunktgewässer		
-----------	---------------------	--	--

ökologischer Zustand	unbefriedigend	Für Struktur	Nein
allg. Degradation	unbefriedigend		
Fische	mäßig		
chemischer Zustand	gut	Für Durchgängigkeit	Ja

Angaben zu den Gewässern

Gewässername	kartierte Länge [km]	Querbauwerke
Apfelstädt	20,6	5
Mühlgraben	4,3	

Angaben zu den Maßnahmen

Maßnahmetyp nach LAWA-Katalog

501 - Erstellung von Konzeptionen / Studien / Gutachten

Name Maßnahme ID

Erstellen eines Konzeptes bis Dezember 2012 zur Erfüllung der Anforderungen der WRRL bzgl. Gewässermorphologie und Identifizierung der erforderlichen Maßnahmen

Maßnahmetyp nach LAWA-Katalog

69 - Maßnahmen zur Herstellung der linearen Durchgängigkeit an sonstigen wasserbaulichen Anlagen

Name Maßnahme ID

Apfelstädt /4: Herstellen der Durchgängigkeit am Wehr Neudietendorf 20845001

Apfelstädt /17: Herstellen der Durchgängigkeit an der Sohlrampe oberhalb BAB A4 20845002

Apfelstädt /19: Ersatz des Absturz zw. Graben Schwabhausen u. ehem. Furt in Sohlengleite 20845003

Apfelstädt /8: Herstellen der Durchgängigkeit am Wehr Apfelstädt 20845004

Apfelstädt /16: Ersatz der unteren Sohlrampe Wechmar durch Sohlengleite 20845005

Gewässerrahmenplan

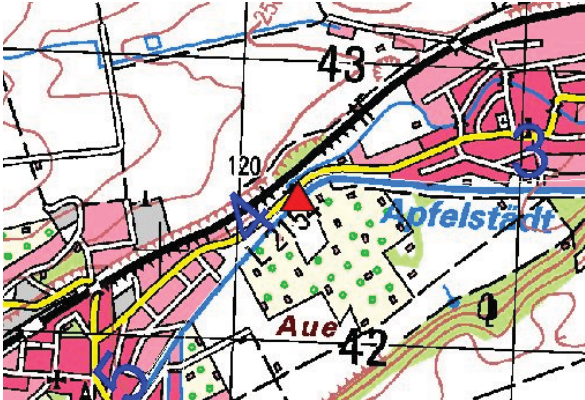

Untere Apfelstätt

Anhörung

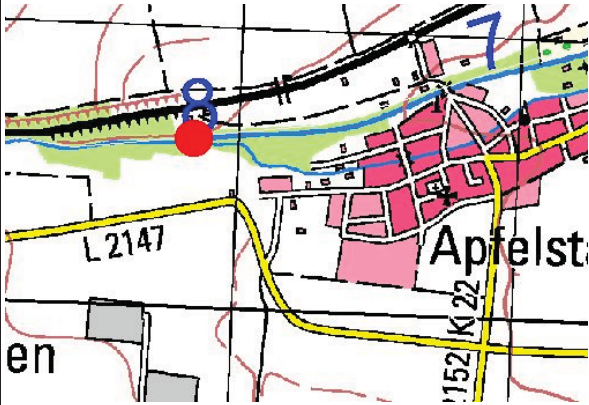

Im Rahmen der Anhörung zum Entwurf des Bewirtschaftungsplans / Maßnahmenprogramms und der Strategischen Umweltprüfung wurden folgende Einwände erhoben:

Einwand Nr.: 2293

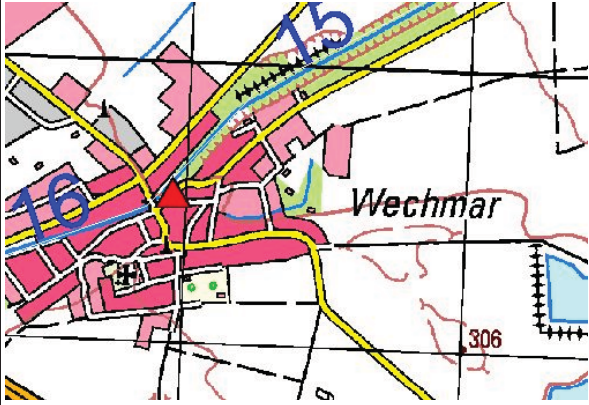

Maßnahmenblatt (TYP 69)

Wasserkörper: Untere Apfelstädt		Wasserkörper-Nr.: 20845			
Gewässer: Apfelstädt					
Bezeichnung im Maßnahmenprogramm: Maßnahmen zur Herstellung der linearen Durchgängigkeit an sonstigen wasserbaulichen Anlagen					
Maßnahmen-ID: 20845001		Name der Einzelmaßnahmen: Apfelstädt /4: Herstellen der Durchgängigkeit am Wehr Neudietendorf			
Gewässerabschnitt: 4	Nr. TK25: 5031	Anfang: HW: 5643120 RW: 4424410	Ende: HW: 5643120 RW: 4424410	Anfang 3.MS: HW:	Ende 3.MS: HW:
Bezeichnung Gemeinde laut TLS: Nesse-Apfelstädt			Ort / Gemarkung: Neudietendorf		
Maßnahmenbeschreibung: Die Herstellung der Durchgängigkeit am Wehr Neudietendorf (1258, A01) kann durch Bau einer Fischauflstiegsanlage realisiert werden (Eigentümer Mühle Zitzmann, Ingersleben).					
					
Übersicht zur örtlichen Lage			Wehr Neudietendorf		
Anmerkungen:					
Flächenbetroffenheit in ha:		0,00			
Abstimmung FFH-Verträglichkeit:		Keine Abstimmung erforderlich.			
Hinweise zu Nutzungen:		keine			
Anhörung:					
Einwand:		Ja			
Einwand-Nummer:		3753			
Ergebnis der Prüfung:		Eine Wasserkraftnutzung und die Herstellung der Durchgängigkeit schließen sich nicht aus, wenn den Belangen des WHG (Siehe Abschnitt II ab § 25ff, insbesondere § 35) Rechnung getragen ist.			

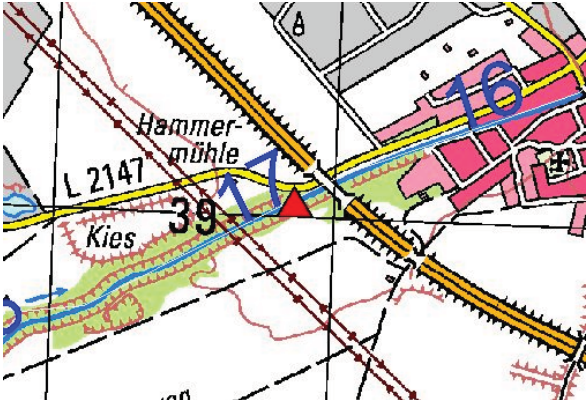

Maßnahmenblatt (TYP 69)

Wasserkörper: Untere Apfelstädt		Wasserkörper-Nr.: 20845			
Gewässer: Apfelstädt					
Bezeichnung im Maßnahmenprogramm: Maßnahmen zur Herstellung der linearen Durchgängigkeit an sonstigen wasserbaulichen Anlagen					
Maßnahmen-ID: 20845004		Name der Einzelmaßnahmen: Apfelstädt /8: Herstellen der Durchgängigkeit am Wehr Apfelstädt			
Gewässerabschnitt: 8	Nr. TK25: 5031	Anfang: HW: 5641200 RW: 4420650	Ende: HW: 5641200 RW: 4420650	Anfang 3.MS: HW: RW:	Ende 3.MS: HW: RW:
Bezeichnung Gemeinde laut TLS: Nesse-Apfelstädt			Ort / Gemarkung: Apfelstädt		
<p>Maßnahmenbeschreibung:</p> <p>Zur Herstellung der Durchgängigkeit ist zunächst der bestehende Fischaufstieg am Wehr (727, A03) auf Funktionsfähigkeit zu untersuchen. Ausgehend von diesem Ergebnis sind weitere notwendige Maßnahmen abzuleiten.</p>					
 <p>Übersicht zur örtlichen Lage</p>			 <p>Wehr Apfelstädt</p>		
Anmerkungen:					
Flächenbetroffenheit in ha:		0,00			
Abstimmung FFH-Verträglichkeit:		Keine Abstimmung erforderlich.			
Hinweise zu Nutzungen:		keine			
Anhörung:					
Einwand:		Ja			
Einwand-Nummer:		2293, 3753			
Ergebnis der Prüfung:		Im Rahmen einer Detailprüfung ist zu entscheiden, welche technische Möglichkeiten zur Herstellung der Durchgängigkeit der Vorzug zu geben ist. Die betreffende Variante muss zugleich rechtskonform, im Sinne der Wasserrahmenrichtlinie ökologisch sinnvoll (sowie denkmalschutzgerecht) sein. Eine Wasserkraftnutzung und die Herstellung der Durchgängigkeit schließen sich nicht aus, wenn den Belangen des WHG (Siehe Abschnitt II ab § 25ff, insbesondere § 35) Rechnung getragen ist.			

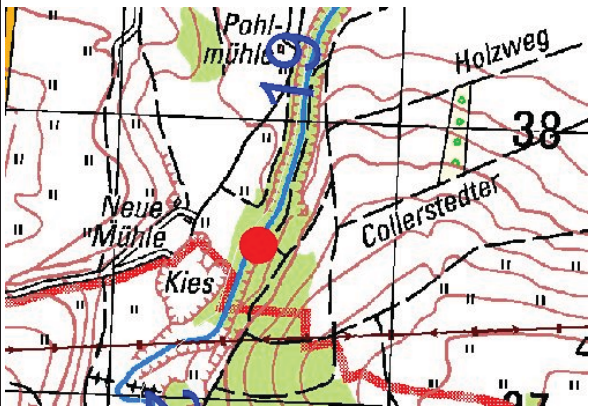

Maßnahmenblatt (TYP 69)

Wasserkörper: Untere Apfelstädt		Wasserkörper-Nr.: 20845			
Gewässer: Apfelstädt					
Bezeichnung im Maßnahmenprogramm: Maßnahmen zur Herstellung der linearen Durchgängigkeit an sonstigen wasserbaulichen Anlagen					
Maßnahmen-ID: 20845005		Name der Einzelmaßnahmen: Apfelstädt /16: Ersatz der unteren Sohlrampe Wechmar durch Sohlengleite (IB)			
Gewässerabschnitt: 16	Nr. TK25: 5130	Anfang: HW: 5640555 RW: 4414040	Ende: HW: 5640555 RW: 4414040	Anfang 3.MS: HW: RW:	Ende 3.MS: HW: RW:
Bezeichnung Gemeinde laut TLS: Günthersleben-Wechmar			Ort / Gemarkung: Günthersleben-Wechmar		
Maßnahmenbeschreibung: Zur Herstellung der Durchgängigkeit an der Sohlrampe Wechmar (726, A05) ist ein Umbau der Anlage (z. B. in eine Sohlengleite) vorzunehmen.					
 <p>Übersicht zur örtlichen Lage</p>			 <p>Sohlrampe Wechmar</p>		
Anmerkungen:					
Flächenbetroffenheit in ha:		0,00			
Abstimmung FFH-Verträglichkeit:		Verträglich, Protokoll der Abstimmung liegt vor.			
Hinweise zu Nutzungen:		keine			
Anhörung:					
Einwand:		Ja			
Einwand-Nummer:		3753			
Ergebnis der Prüfung:		Eine Wasserkraftnutzung und die Herstellung der Durchgängigkeit schließen sich nicht aus, wenn den Belangen des WHG (Siehe Abschnitt II ab § 25ff, insbesondere § 35) Rechnung getragen ist.			

Maßnahmenblatt (TYP 69)

Wasserkörper: Untere Apfelstädt		Wasserkörper-Nr.: 20845			
Gewässer: Apfelstädt					
Bezeichnung im Maßnahmenprogramm: Maßnahmen zur Herstellung der linearen Durchgängigkeit an sonstigen wasserbaulichen Anlagen					
Maßnahmen-ID: 20845002		Name der Einzelmaßnahmen: Apfelstädt /17: Herstellen der Durchgängigkeit an der Sohlrampe oberhalb BAB A4			
Gewässerabschnitt: 17	Nr. TK25: 5130	Anfang: HW: 5640120 RW: 4412930	Ende: HW: 5640120 RW: 4412930	Anfang 3.MS: HW:	Ende 3.MS: HW:
Bezeichnung Gemeinde laut TLS: Günthersleben-Wechmar			Ort / Gemarkung: Günthersleben-Wechmar		
Maßnahmenbeschreibung: Herstellung der Durchgängigkeit an der Sohlrampe oberhalb BAB A4 (723, A08) z. B. durch den Bau eines Umgehungsgerinnes. Die Eigentumsverhältnisse sind noch nicht geklärt.					
					
Übersicht zur örtlichen Lage			Sohlrampe oberhalb BAB A4		
Anmerkungen:					
Flächenbetroffenheit in ha:		0,00			
Abstimmung FFH-Verträglichkeit:		Verträglich, Protokoll der Abstimmung liegt vor.			
Hinweise zu Nutzungen:		keine			
Anhörung:					
Einwand:		Ja			
Einwand-Nummer:		3753			
Ergebnis der Prüfung:		Eine Wasserkraftnutzung und die Herstellung der Durchgängigkeit schließen sich nicht aus, wenn den Belangen des WHG (Siehe Abschnitt II ab § 25ff, insbesondere § 35) Rechnung getragen ist.			

Maßnahmenblatt (TYP 69)

Wasserkörper: Untere Apfelstädt		Wasserkörper-Nr.: 20845			
Gewässer: Apfelstädt					
Bezeichnung im Maßnahmenprogramm: Maßnahmen zur Herstellung der linearen Durchgängigkeit an sonstigen wasserbaulichen Anlagen					
Maßnahmen-ID: 20845003		Name der Einzelmaßnahmen: Apfelstädt /19: Ersatz des Absturz zw. Graben Schwabhausen u. ehem. Furt in Sohlengleite			
Gewässerabschnitt: 19	Nr. TK25: 5130	Anfang: HW: 5638565 RW: 4411830	Ende: HW: 5638565 RW: 4411830	Anfang 3.MS: HW: RW:	Ende 3.MS: HW: RW:
Bezeichnung Gemeinde laut TLS: Schwabhausen			Ort / Gemarkung: Schwabhausen		
Maßnahmenbeschreibung: Der Ersatz des Absturzes zwischen Graben Schwabhausen u. ehemalige Furt (1243, A09) zur Herstellung der Durchgängigkeit kann z. B. durch den Umbau in eine Sohlengleite erfolgen. Die Eigentumsverhältnisse sind derzeit noch nicht geklärt.					
 <p>Übersicht zur örtlichen Lage</p>			 <p>Absturz Schwabhausen</p>		
Anmerkungen:					
Flächenbetroffenheit in ha:		0,00			
Abstimmung FFH-Verträglichkeit:		Verträglich, Protokoll der Abstimmung liegt vor.			
Hinweise zu Nutzungen:		keine			
Anhörung:					
Einwand:		Nein			