

Gewässerrahmenplan

Untere Gera

| Name Oberflächenwasserkörper | Wasserkörper-Nr.: |
|---------------------------------|-------------------|
| Untere Gera | 20504 |
| allgemeine Angaben | |
| Flussgebietseinheit | Elbe |
| Planungsraum | Gera |
| Gebietsgröße [km ²] | 147,4 |
| Fließgewässerslänge [km] | 73,8 |
| Schutzgebiete | Natura 2000 |



Gewässerrahmenplan

Untere Gera

Gemeinden

| | | |
|-------------|-----------------|-------------|
| Andisleben | Elxleben | Erfurt |
| Gebesee | Herbsleben | Ingersleben |
| Nöda | Riethnordhausen | Ringleben |
| Walschleben | | |

| Bewertung | Schwerpunktgewässer | | |
|------------------------------------|---------------------|---------------------|------|
| erheblich veränderter Wasserkörper | | | |
| ökologisches Potential | unbefriedigend | Für Struktur | Nein |
| allg. Degradation | unbefriedigend | | |
| Fische | unbefriedigend | | |
| chemischer Zustand | gut | Für Durchgängigkeit | Ja |

Angaben zu den Gewässern

| Gewässername | kartierte Länge [km] | Querbauwerke |
|------------------|-------------------------|--------------|
| Bornklinger Bach | 6,2 | |
| Bergstrom | 4,3 | 12 |
| Eselsgraben | 4,7 | |
| Gera | 31,1 | 8 |
| Mühlgraben | 1,7 | |
| Neuer Graben | 4,7 | |
| Rosenborn | 3,9 | |
| Schwemmbach | 4,3 | |
| Windische Lache | 5,7 | |
| Wiesenbach | 7,2 | |

Angaben zu den Maßnahmen

Maßnahmetyp nach LAWA-Katalog

501 - Erstellung von Konzeptionen / Studien / Gutachten

Name Maßnahme

ID

Erstellen eines Konzeptes bis Dezember 2012 zur Erfüllung der Anforderungen der WRRL bzgl. Gewässermorphologie und Identifizierung der erforderlichen Maßnahmen

Maßnahmetyp nach LAWA-Katalog

69 - Maßnahmen zur Herstellung der linearen Durchgängigkeit an sonstigen wasserbaulichen Anlagen

Name Maßnahme

ID

Gera /15: Herstellen der Durchgängigkeit am Wehr Gispersleben

20504001

Gera /16: Herstellen der Durchgängigkeit am Wehr

20504002

Gera /8: Ersatz des Absturz Walschleben durch Sohlengleite

20504007

Gewässerrahmenplan

Untere Gera



| | |
|---|----------|
| Gera /13: Herstellen der Durchgängigkeit am Wehr Kühnhausen | 20504008 |
| Breitstrom /2: Ersatz der Sohlstufe oberhalb Rathausbrücke (je zwei) rechts und links durch raue Sohlengleite | 20504009 |
| Breitstrom /1: Ersatz des Absturzes Furthmühle (linker Arm) durch Sohlengleite | 20504010 |
| Breitstrom /1: Herstellen der Durchgängigkeit am Absturz Schildchenmühle (rechter Arm) | 20504011 |
| Breitstrom /1: Ersatz der Sohlstufe Venedig (linker Arm) durch Raue Sohlengleite | 20504012 |
| Bergstrom /1: Herstellen der Durchgängigkeit am Pulverwehr | 20504013 |
| Gera /19: Herstellen der Durchgängigkeit am Wehr Nettelbeckufer | 20504014 |
| Gera /21: Herstellen der Durchgängigkeit am Schützenwehr Schmidtstedter Knoten | 20504015 |
| Gera /24: Herstellen der Durchgängigkeit am Papierwehr | 20504016 |
| Gera /25: Ersatz der Sohlstufe Hochheim EÜ II durch Rauhe Sohlengleite | 20504017 |
| Breitstrom /2: Herstellen der Durchgängigkeit am Wehr Neue Mühle (Schlösserstraße) | 20504018 |
| Breitstrom /1: Nachweis der Durchgängigkeit am Wehr Sohlengleite - Venedig Park/Kronenburgwehr | 20504019 |
| Breitstrom /1: Ersatz der Sohlstufe - Venedig (rechter Arm) durch Raue Sohlengleite | 20504020 |
| Walkstrom /1: Herstellen der Durchgängigkeit am Absturz - Grüne Schildchenmühle-unterhalb Lange Brücke | 20504021 |
| Walkstrom /1: Herstellen der Durchgängigkeit am Absturz -Rabenmühle | 20504022 |
| Walkstrom /1: Herstellen der Durchgängigkeit am Absturz -Karthäusermühle | 20504023 |
| Walkstrom /1: Herstellen der Durchgängigkeit am Verteilerwehr - Nase (Walkstrom-Bergstrom) | 20504024 |

Anhörung

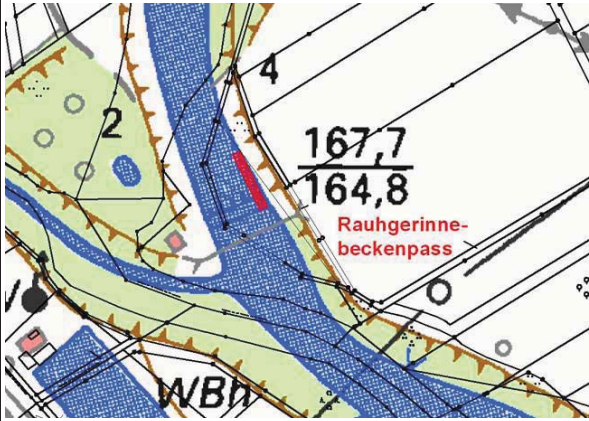

Im Rahmen der Anhörung zum Entwurf des Bewirtschaftungsplans / Maßnahmenprogramms und der Strategischen Umweltprüfung wurden folgende Einwände erhoben:

Einwand Nr.: 2935, 3722, 3753, 3985



Maßnahmenblatt (TYP 69)

| | | | | | |
|--|-------------------|--|---|----------------------------|--------------------------|
| Wasserkörper: Untere Gera | | Wasserkörper-Nr.: 20504 | | | |
| Gewässer: Gera | | | | | |
| Bezeichnung im Maßnahmenprogramm: Maßnahmen zur Herstellung der linearen Durchgängigkeit an sonstigen wasserbaulichen Anlagen | | | | | |
| Maßnahmen-ID: 20504007 | | Name der Einzelmaßnahmen: Gera /9: Ersatz des Absturzes Walschleben durch Sohlgleite | | | |
| Gewässerabschnitt: 9 | Nr. TK25: 4931 | Anfang: HW: 5659736 RW: 4426161 | Ende: HW: 5659736 RW: 4426161 | Anfang 3.MS: HW: RW: | Ende 3.MS: HW: RW: |
| Bezeichnung Gemeinde laut TLS: Walschleben | | | Ort / Gemarkung: Walschleben | | |
| Maßnahmenbeschreibung: Zur Herstellung der Durchgängigkeit ist der Ersatz des Absturzes Walschleben (G_00) durch eine Sohlgleite geplant. | | | | | |
|  | | |  | | |
| Übersicht zur örtlichen Lage | | | Absturz Walschleben | | |
| Anmerkungen: Flächenbetroffenheit in ha: Abstimmung FFH-Verträglichkeit: Hinweise zu Nutzungen: | | 0,00 Verträglich, Protokoll der Abstimmung liegt vor. keine | | | |
| Anhörung: Einwand: | | Nein | | | |



Maßnahmenblatt (TYP 69)

| | | | | | |
|--|-------------------|--|---|---------------------|-------------------|
| Wasserkörper: Untere Gera | | Wasserkörper-Nr.: 20504 | | | |
| Gewässer: Gera | | | | | |
| Bezeichnung im Maßnahmenprogramm: Maßnahmen zur Herstellung der linearen Durchgängigkeit an sonstigen wasserbaulichen Anlagen | | | | | |
| Maßnahmen-ID: 20504008 | | Name der Einzelmaßnahmen: Gera /13: Herstellen der Durchgängigkeit am Wehr Kühnhausen | | | |
| Gewässerabschnitt: 13 | Nr. TK25: 4931 | Anfang: HW: 5655640 RW: 4428341 | Ende: HW: 5655640 RW: 4428341 | Anfang 3.MS: HW: | Ende 3.MS: HW: |
| Bezeichnung Gemeinde laut TLS: Erfurt, Stadt | | | Ort / Gemarkung: Erfurt | | |
| Maßnahmenbeschreibung: Am Wehr Kühnhausen (G_01) wurde als Ausgleichsmaßnahme (A 71) ein Raugerinnebeckenpass errichtet. Die Funktionsfähigkeit ist nachzuweisen. | | | | | |
|  | | |  | | |
| Übersicht zur örtlichen Lage | | | Wehr Kühnhausen | | |
| Anmerkungen: Flächenbetroffenheit in ha: Abstimmung FFH-Verträglichkeit: Hinweise zu Nutzungen: | | 0,00 Keine Abstimmung erforderlich. keine | | | |
| Anhörung: Einwand: | | Nein | | | |

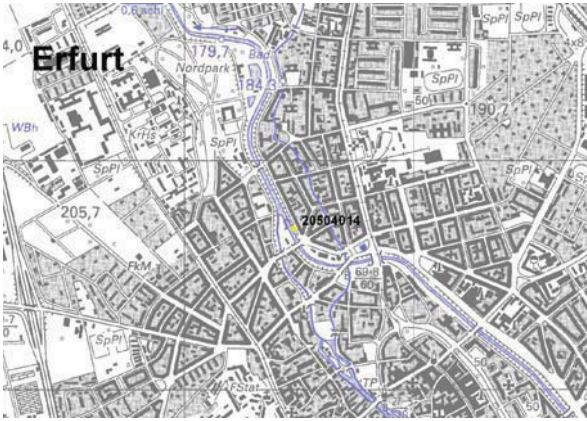

Maßnahmenblatt (TYP 69)

| | | | | | |
|--|-------------------|---|---|---------------------|-------------------|
| Wasserkörper: Untere Gera | | Wasserkörper-Nr.: 20504 | | | |
| Gewässer: Gera | | | | | |
| Bezeichnung im Maßnahmenprogramm: Maßnahmen zur Herstellung der linearen Durchgängigkeit an sonstigen wasserbaulichen Anlagen | | | | | |
| Maßnahmen-ID: 20504001 | | Name der Einzelmaßnahmen: Gera /15: Herstellen der Durchgängigkeit am Wehr Gispersleben | | | |
| Gewässerabschnitt: 15 | Nr. TK25: 4931 | Anfang: HW: 5654201 RW: 4429430 | Ende: HW: 5654201 RW: 4429430 | Anfang 3.MS: HW: | Ende 3.MS: HW: |
| Bezeichnung Gemeinde laut TLS: Erfurt, Stadt | | | Ort / Gemarkung: Erfurt | | |
| Maßnahmenbeschreibung: Am Wehr Gispersleben (1278, G 02) ist die Durchgängigkeit entweder durch Umbau des Wehres bzw. durch die Errichtung einer Fischaufstiegsanlage herzustellen. | | | | | |
|  | | |  | | |
| Übersicht zur örtlichen Lage | | | Wehr Gispersleben | | |
| Anmerkungen: Flächenbetroffenheit in ha: Abstimmung FFH-Verträglichkeit: Hinweise zu Nutzungen: | | 0,00 Keine Abstimmung erforderlich. keine | | | |
| Anhörung: Einwand: | | Nein | | | |

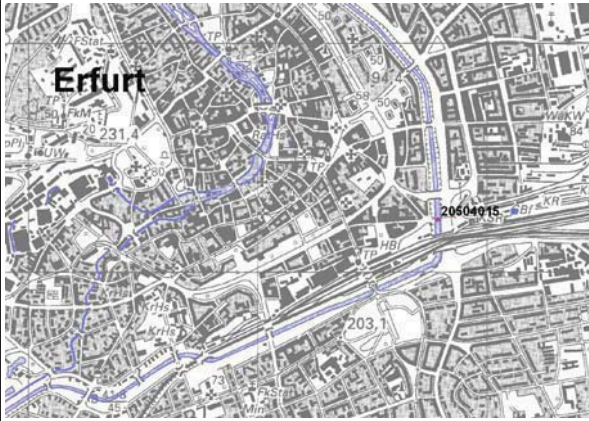

Maßnahmenblatt (TYP 69)

| | | | | | |
|---|-------------------|---|---|---------------------|-------------------|
| Wasserkörper: Untere Gera | | Wasserkörper-Nr.: 20504 | | | |
| Gewässer: Gera | | | | | |
| Bezeichnung im Maßnahmenprogramm: Maßnahmen zur Herstellung der linearen Durchgängigkeit an sonstigen wasserbaulichen Anlagen | | | | | |
| Maßnahmen-ID: 20504002 | | Name der Einzelmaßnahmen: Gera /16: Herstellen der Durchgängigkeit am Wehr Teichmannshof | | | |
| Gewässerabschnitt: 16 | Nr. TK25: 4932 | Anfang: HW: 5653260 RW: 4430400 | Ende: HW: 5653260 RW: 4430400 | Anfang 3.MS: HW: | Ende 3.MS: HW: |
| Bezeichnung Gemeinde laut TLS: Erfurt, Stadt | | | Ort / Gemarkung: Erfurt | | |
| Maßnahmenbeschreibung: Die Herstellung der Durchgängigkeit am Wehr Teichmannshof (1276, G 03) wird durch Umbau (z.B. Sohlgleite) hergestellt. Der linksseitige Mühlgraben wird erhalten. | | | | | |
|  | | |  | | |
| Übersicht zur örtlichen Lage | | | Wehr Teichmannshof | | |
| Anmerkungen: | | | | | |
| Flächenbetroffenheit in ha: | | 0,00 | | | |
| Abstimmung FFH-Verträglichkeit: | | Keine Abstimmung erforderlich. | | | |
| Hinweise zu Nutzungen: | | Wasserverteilung beachten | | | |
| Anhörung: | | | | | |
| Einwand: | | Nein | | | |

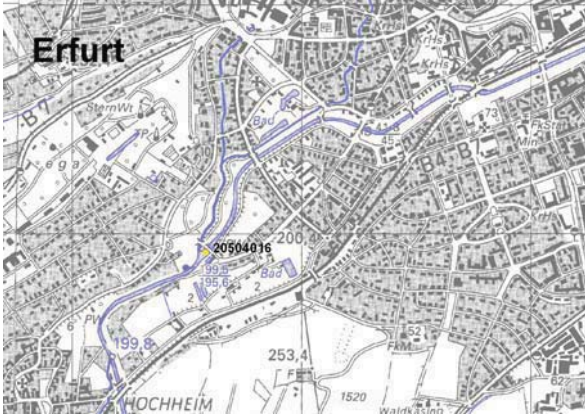

Maßnahmenblatt (TYP 69)

| | | | | | |
|---|-------------------|---|--|----------------------------|--------------------------|
| Wasserkörper: Untere Gera | | Wasserkörper-Nr.: 20504 | | | |
| Gewässer: Gera | | | | | |
| Bezeichnung im Maßnahmenprogramm: Maßnahmen zur Herstellung der linearen Durchgängigkeit an sonstigen wasserbaulichen Anlagen | | | | | |
| Maßnahmen-ID: 20504014 | | Name der Einzelmaßnahmen: Gera /19: Herstellen der Durchgängigkeit am Wehr Nettelbeckufer | | | |
| Gewässerabschnitt: 19 | Nr. TK25: 5032 | Anfang: HW: 5650700 RW: 4431470 | Ende: HW: 5650700 RW: 4431470 | Anfang 3.MS: HW: RW: | Ende 3.MS: HW: RW: |
| Bezeichnung Gemeinde laut TLS: Erfurt, Stadt | | | Ort / Gemarkung: Erfurt | | |
| Maßnahmenbeschreibung: Am Wehr Nettelbeckufer (774, G 04) ist die Durchgängigkeit entweder durch Umbau des Wehres bzw. durch die Errichtung einer Fischaufstiegsanlage herzustellen. | | | | | |
|  <p>Übersicht zur örtlichen Lage</p> | | |  <p>Wehr Nettelbeckufer</p> | | |
| Anmerkungen: Flächenbetroffenheit in ha: Abstimmung FFH-Verträglichkeit: Hinweise zu Nutzungen: | | 0,00 Keine Abstimmung erforderlich. keine | | | |
| Anhörung: Einwand: Einwand-Nummer: Ergebnis der Prüfung: | | Ja 3985, 3753 Im Rahmen einer Detailprüfung ist zu entscheiden, welchen technischen Möglichkeiten zur Herstellung der Durchgängigkeit der Vorzug zu geben ist. Die betreffende Variante muss zugleich rechtskonform, im Sinne der Wasserrahmenrichtlinie ökologisch sinnvoll (sowie denkmalschutzgerecht) sein. | | | |

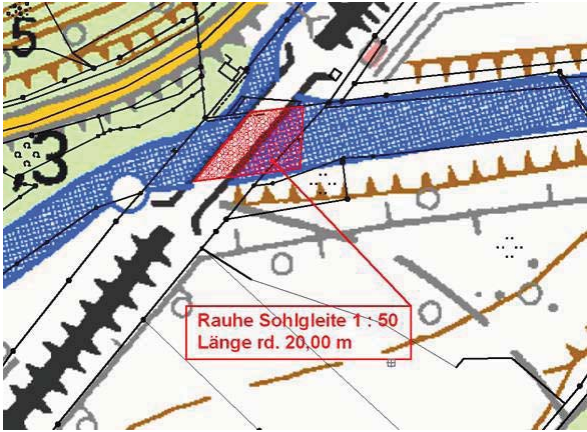

Maßnahmenblatt (TYP 69)

| | | | | | |
|---|-------------------|---|---|----------------------------|--------------------------|
| Wasserkörper: Untere Gera | | Wasserkörper-Nr.: 20504 | | | |
| Gewässer: Gera | | | | | |
| Bezeichnung im Maßnahmenprogramm: Maßnahmen zur Herstellung der linearen Durchgängigkeit an sonstigen wasserbaulichen Anlagen | | | | | |
| Maßnahmen-ID: 20504015 | | Name der Einzelmaßnahmen: Gera /21: Herstellen der Durchgängigkeit am Schützenwehr Schmidtstedter Knoten | | | |
| Gewässerabschnitt: 21 | Nr. TK25: 5032 | Anfang: HW: 5649326 RW: 4432791 | Ende: HW: 5649326 RW: 4432791 | Anfang 3.MS: HW: RW: | Ende 3.MS: HW: RW: |
| Bezeichnung Gemeinde laut TLS: Erfurt, Stadt | | | Ort / Gemarkung: Erfurt | | |
| Maßnahmenbeschreibung: Am Wehr Schmidtstedter Knoten (1280, G 05) ist die Durchgängigkeit entweder durch Umbau des Wehres bzw. durch die Errichtung einer Fischaufstiegsanlage herzustellen. | | | | | |
|  | | |  | | |
| Übersicht zur örtlichen Lage | | | Schützenwehr Schmidtstedter Knoten | | |
| Anmerkungen: | | | | | |
| Flächenbetroffenheit in ha: | | 0,00 | | | |
| Abstimmung FFH-Verträglichkeit: | | Keine Abstimmung erforderlich. | | | |
| Hinweise zu Nutzungen: | | Wasserentnahme beachten | | | |
| Anhörung: | | | | | |
| Einwand: | | Ja | | | |
| Einwand-Nummer: | | 3985, 3753 | | | |
| Ergebnis der Prüfung: | | Im Rahmen einer Detailprüfung ist zu entscheiden, welchen technischen Möglichkeiten zur Herstellung der Durchgängigkeit der Vorzug zu geben ist. Die betreffende Variante muss zugleich rechtskonform, im Sinne der Wasserrahmenrichtlinie ökologisch sinnvoll (sowie denkmalschutzgerecht) sein. | | | |


Maßnahmenblatt (TYP 69)

| | | | | | |
|--|--------------------------|---|---|----------------------------|--------------------------|
| Wasserkörper: Untere Gera | | Wasserkörper-Nr.: 20504 | | | |
| Gewässer: Gera | | | | | |
| Bezeichnung im Maßnahmenprogramm: Maßnahmen zur Herstellung der linearen Durchgängigkeit an sonstigen wasserbaulichen Anlagen | | | | | |
| Maßnahmen-ID: 20504016 | | Name der Einzelmaßnahmen: Gera /24: Herstellen der Durchgängigkeit am Papierwehr | | | |
| Gewässerabschnitt: 24 | Nr. TK25: 5032 | Anfang: HW: 5647918 RW: 4430580 | Ende: HW: 5647918 RW: 4430580 | Anfang 3.MS: HW: RW: | Ende 3.MS: HW: RW: |
| Bezeichnung Gemeinde laut TLS: Erfurt, Stadt | | | Ort / Gemarkung: Erfurt | | |
| Maßnahmenbeschreibung: Am Papierwehr (772, G 07) ist die Durchgängigkeit entweder durch Umbau des Wehres bzw. durch die Errichtung einer Fischaufstiegsanlage herzustellen. | | | | | |
|  <p>Übersicht zur örtlichen Lage</p> | | |  <p>Papierwehr</p> | | |
| Anmerkungen: | | | | | |
| Flächenbetroffenheit in ha: | | 0,00 | | | |
| Abstimmung FFH-Verträglichkeit: | | Keine Abstimmung erforderlich. | | | |
| Hinweise zu Nutzungen: | | keine | | | |
| Anhörung: | | | | | |
| Einwand: | | Ja | | | |
| Einwand-Nummer: | | 3985, 3753 | | | |
| Ergebnis der Prüfung: | | Im Rahmen einer Detailprüfung ist zu entscheiden, welchen technischen Möglichkeiten zur Herstellung der Durchgängigkeit der Vorzug zu geben ist. Die betreffende Variante muss zugleich rechtskonform, im Sinne der Wasserrahmenrichtlinie ökologisch sinnvoll (sowie denkmalschutzgerecht) sein. | | | |


Maßnahmenblatt (TYP 69)

| | | | | | |
|--|-------------------|---|---|----------------------------|--------------------------|
| Wasserkörper: Untere Gera | | Wasserkörper-Nr.: 20504 | | | |
| Gewässer: Gera | | | | | |
| Bezeichnung im Maßnahmenprogramm: Maßnahmen zur Herstellung der linearen Durchgängigkeit an sonstigen wasserbaulichen Anlagen | | | | | |
| Maßnahmen-ID: 20504017 | | Name der Einzelmaßnahmen: Gera /26: Ersatz der Sohlstufe Hochheim EÜ II durch Rauhe Sohlgleite | | | |
| Gewässerabschnitt: 26 | Nr. TK25: 5031 | Anfang: HW: 5646343 RW: 4429590 | Ende: HW: 5646343 RW: 4429590 | Anfang 3.MS: HW: RW: | Ende 3.MS: HW: RW: |
| Bezeichnung Gemeinde laut TLS: Erfurt, Stadt | | | Ort / Gemarkung: Erfurt | | |
| Maßnahmenbeschreibung: Ersatz der Sohlstufe an der Eisenbahnbrücke in Erfurt-Hochheim (G_08) durch Raue Sohlgleite. | | | | | |
|  | | |  | | |
| Übersicht zur örtlichen Lage | | | Sohlstufe Hochheim | | |
| Anmerkungen: Flächenbetroffenheit in ha: Abstimmung FFH-Verträglichkeit: Hinweise zu Nutzungen: | | 0,00 Verträglich, Protokoll der Abstimmung liegt vor. keine | | | |
| Anhörung: Einwand: | | Nein | | | |



Maßnahmenblatt (TYP 69)

| | | | | | |
|--|--------------------------|--|---|---------------------|-------------------|
| Wasserkörper: Untere Gera | | Wasserkörper-Nr.: 20504 | | | |
| Gewässer: Breitstrom | | | | | |
| Bezeichnung im Maßnahmenprogramm: Maßnahmen zur Herstellung der linearen Durchgängigkeit an sonstigen wasserbaulichen Anlagen | | | | | |
| Maßnahmen-ID: 20504013 | | Name der Einzelmaßnahmen: Breitstrom /1: Herstellen der Durchgängigkeit am Pulverwehr | | | |
| Gewässerabschnitt: 1 | Nr. TK25: 5032 | Anfang: HW: 5650602 RW: 4431417 | Ende: HW: 5650602 RW: 4431417 | Anfang 3.MS: HW: | Ende 3.MS: HW: |
| Bezeichnung Gemeinde laut TLS: Erfurt, Stadt | | | Ort / Gemarkung: Erfurt | | |
| Maßnahmenbeschreibung: Zur Herstellung der Durchgängigkeit (Breitstrom - Walkstrom) ist der Ersatz des Wehres - Andreas-Vorstadt Pulverwehr durch Errichtung z. B. eines Raugerinnepasses vorgesehen. | | | | | |
|  <p>Übersicht zur örtlichen Lage</p> | | |  <p>Pulverwehr</p> | | |
| Anmerkungen: Flächenbetroffenheit in ha: Abstimmung FFH-Verträglichkeit: Hinweise zu Nutzungen: | | 0,00 Abstimmung erfolgt noch. keine | | | |
| Anhörung: Einwand: Einwand-Nummer: Ergebnis der Prüfung: | | Ja 3985 Hinweis wurde berücksichtigt | | | |



Maßnahmenblatt (TYP 69)

| | | | | | |
|---|-------------------|--|---|----------------------------|--------------------------|
| Wasserkörper: Untere Gera | | Wasserkörper-Nr.: 20504 | | | |
| Gewässer: Breitstrom | | | | | |
| Bezeichnung im Maßnahmenprogramm: Maßnahmen zur Herstellung der linearen Durchgängigkeit an sonstigen wasserbaulichen Anlagen | | | | | |
| Maßnahmen-ID: 20504019 | | Name der Einzelmaßnahmen: Breitstrom/1 :Nachweis der Durchgängigkeit am Wehr Sohlgleite-Venedig Park (Kronenbergwehr) | | | |
| Gewässerabschnitt: 1 | Nr. TK25: 5032 | Anfang: HW: 5650230 RW: 4431650 | Ende: HW: 5650230 RW: 4431650 | Anfang 3.MS: HW: RW: | Ende 3.MS: HW: RW: |
| Bezeichnung Gemeinde laut TLS: Erfurt, Stadt | | | Ort / Gemarkung: Erfurt | | |
| Maßnahmenbeschreibung: Die Durchgängigkeit der vorhandenen Sohlgleite im Bereich Venedig-Park/Kronenbergwehr ist nachzuweisen. | | | | | |
|  | | |  | | |
| Übersicht zur örtlichen Lage | | | Kronenbergwehr | | |
| Anmerkungen: | | | | | |
| Flächenbetroffenheit in ha: | | 0,00 | | | |
| Abstimmung FFH-Verträglichkeit: | | Abstimmung erfolgt noch. | | | |
| Hinweise zu Nutzungen: | | keine | | | |
| Anhörung: | | | | | |
| Einwand: | | Ja | | | |
| Einwand-Nummer: | | 3985 | | | |
| Ergebnis der Prüfung: | | Hinweis wurde berücksichtigt | | | |



Maßnahmenblatt (TYP 69)

| | | | | | |
|---|--------------------------|---|---|---------------------|-------------------|
| Wasserkörper: Untere Gera | | Wasserkörper-Nr.: 20504 | | | |
| Gewässer: Breitstrom | | | | | |
| Bezeichnung im Maßnahmenprogramm: Maßnahmen zur Herstellung der linearen Durchgängigkeit an sonstigen wasserbaulichen Anlagen | | | | | |
| Maßnahmen-ID: 20504012 | | Name der Einzelmaßnahmen: Breitstrom /1: Ersatz der Sohlstufe Venedig (linker Arm) durch raue Sohlengleite | | | |
| Gewässerabschnitt: 1 | Nr. TK25: 5032 | Anfang: HW: 5650080 RW: 4431670 | Ende: HW: 5650080 RW: 4431670 | Anfang 3.MS: HW: | Ende 3.MS: HW: |
| Bezeichnung Gemeinde laut TLS: Erfurt, Stadt | | | Ort / Gemarkung: Erfurt | | |
| Maßnahmenbeschreibung: Zur Herstellung der Durchgängigkeit ist der Ersatz der Sohlstufe Venedig (linker Arm) durch Raue Sohlengleite vorgesehen. | | | | | |
|  | | |  | | |
| Übersicht zur örtlichen Lage | | | Sohlstufe Venedig (Weidengasse) | | |
| Anmerkungen: | | | | | |
| Flächenbetroffenheit in ha: | | 0,00 | | | |
| Abstimmung FFH-Verträglichkeit: | | Abstimmung erfolgt noch. | | | |
| Hinweise zu Nutzungen: | | keine | | | |
| Anhörung: | | | | | |
| Einwand: | | Ja | | | |
| Einwand-Nummer: | | 3985 | | | |
| Ergebnis der Prüfung: | | Hinweis wurde berücksichtigt | | | |



Maßnahmenblatt (TYP 69)

| | | | | | |
|--|--------------------------|---|---|---------------------|-------------------|
| Wasserkörper: Untere Gera | | Wasserkörper-Nr.: 20504 | | | |
| Gewässer: Breitstrom | | | | | |
| Bezeichnung im Maßnahmenprogramm: Maßnahmen zur Herstellung der linearen Durchgängigkeit an sonstigen wasserbaulichen Anlagen | | | | | |
| Maßnahmen-ID: 20504020 | | Name der Einzelmaßnahmen: Breitstrom/1 :Ersatz der Sohlstufe Venedig rechter Arm | | | |
| Gewässerabschnitt: 1 | Nr. TK25: 5032 | Anfang: HW: 5650100 RW: 4431720 | Ende: HW: 5650100 RW: 4431720 | Anfang 3.MS: HW: | Ende 3.MS: HW: |
| Bezeichnung Gemeinde laut TLS: Erfurt, Stadt | | | Ort / Gemarkung: Erfurt | | |
| Maßnahmenbeschreibung: Zur Herstellung der Durchgängigkeit ist der Ersatz der Sohlstufe Venedig (rechter Arm) durch Raue Sohlgleite vorgesehen. Es ist zu untersuchen, ob die Durchgängigkeit bereits durch den linken Arm herzustellen ist. (evtl. Einschwimmsperre ausreichend) | | | | | |
|  | | |  | | |
| Übersicht zur örtlichen Lage | | | Sohlstufe Venedig (rechter Arm) | | |
| Anmerkungen: | | | | | |
| Flächenbetroffenheit in ha: | | 0,00 | | | |
| Abstimmung FFH-Verträglichkeit: | | Abstimmung erfolgt noch. | | | |
| Hinweise zu Nutzungen: | | keine | | | |
| Anhörung: | | | | | |
| Einwand: | | Ja | | | |
| Einwand-Nummer: | | 3985 | | | |
| Ergebnis der Prüfung: | | Hinweis wurde berücksichtigt | | | |



Maßnahmenblatt (TYP 69)

| | | | | | |
|---|-------------------|--|---|----------------------------|--------------------------|
| Wasserkörper: Untere Gera | | Wasserkörper-Nr.: 20504 | | | |
| Gewässer: Breitstrom | | | | | |
| Bezeichnung im Maßnahmenprogramm: Maßnahmen zur Herstellung der linearen Durchgängigkeit an sonstigen wasserbaulichen Anlagen | | | | | |
| Maßnahmen-ID: 20504010 | | Name der Einzelmaßnahmen: Breitstrom /1: Ersatz des Absturzes Furthmühle linker Arm durch Sohlengleite | | | |
| Gewässerabschnitt: 1 | Nr. TK25: 5032 | Anfang: HW: 5649880 RW: 4431900 | Ende: HW: 5649880 RW: 4431900 | Anfang 3.MS: HW: RW: | Ende 3.MS: HW: RW: |
| Bezeichnung Gemeinde laut TLS: Erfurt, Stadt | | | Ort / Gemarkung: Erfurt | | |
| Maßnahmenbeschreibung: Zur Herstellung der Durchgängigkeit ist der Ersatz des Absturzes Furthmühle (linker Arm) durch Sohlengleite herzustellen. | | | | | |
|  <p>Übersicht zur örtlichen Lage</p> | | |  <p>Absturz Furthmühle</p> | | |
| Anmerkungen: | | | | | |
| Flächenbetroffenheit in ha: | | 0,00 | | | |
| Abstimmung FFH-Verträglichkeit: | | Abstimmung erfolgt noch. | | | |
| Hinweise zu Nutzungen: | | keine | | | |
| Anhörung: | | | | | |
| Einwand: | | Ja | | | |
| Einwand-Nummer: | | 3985 | | | |
| Ergebnis der Prüfung: | | Hinweis wurde berücksichtigt | | | |

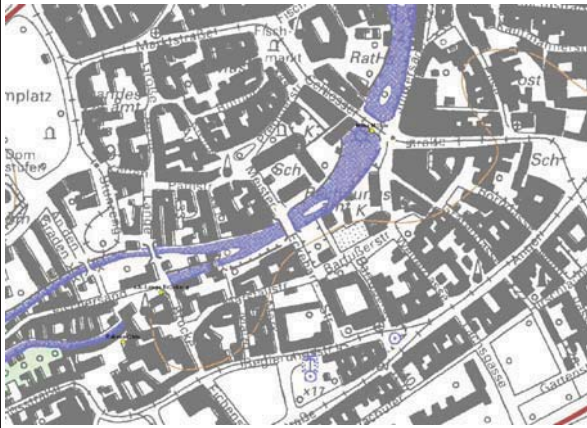

Maßnahmenblatt (TYP 69)

| | | | | | |
|---|-----------|--|---|---------------------|-------------------|
| Wasserkörper: Untere Gera | | Wasserkörper-Nr.: 20504 | | | |
| Gewässer: Breitstrom | | | | | |
| Bezeichnung im Maßnahmenprogramm: Maßnahmen zur Herstellung der linearen Durchgängigkeit an sonstigen wasserbaulichen Anlagen | | | | | |
| Maßnahmen-ID: 20504011 | | Name der Einzelmaßnahmen: Breitstrom /1: Herstellen der Durchgängigkeit am Absturz Schildchenmühle (rechter Arm) durch Bau Beckenpass | | | |
| Gewässerabschnitt: 1 | Nr. TK25: | Anfang: HW: 5650090 RW: 4431670 | Ende: HW: 5650090 RW: 4431670 | Anfang 3.MS: HW: | Ende 3.MS: HW: |
| Bezeichnung Gemeinde laut TLS: Erfurt, Stadt | | | Ort / Gemarkung: Erfurt | | |
| Maßnahmenbeschreibung: Zur Herstellung der Durchgängigkeit ist die Errichtung eines Beckenpasses am Absturz Schildchenmühle (rechter Arm) vorgesehen. Es ist zu untersuchen, ob die Durchgängigkeit bereits durch Futhmühle herzustellen ist. (evtl. Einschwimmsperre ausreichend) | | | | | |
|  | | |  | | |
| Übersicht zur örtlichen Lage | | | Absturz Schildchenmühle | | |
| Anmerkungen: | | | | | |
| Flächenbetroffenheit in ha: | | 0,00 | | | |
| Abstimmung FFH-Verträglichkeit: | | Abstimmung erfolgt noch. | | | |
| Hinweise zu Nutzungen: | | keine | | | |
| Anhörung: | | | | | |
| Einwand: | | Ja | | | |
| Einwand-Nummer: | | 3985 | | | |
| Ergebnis der Prüfung: | | Hinweis wurde berücksichtigt | | | |

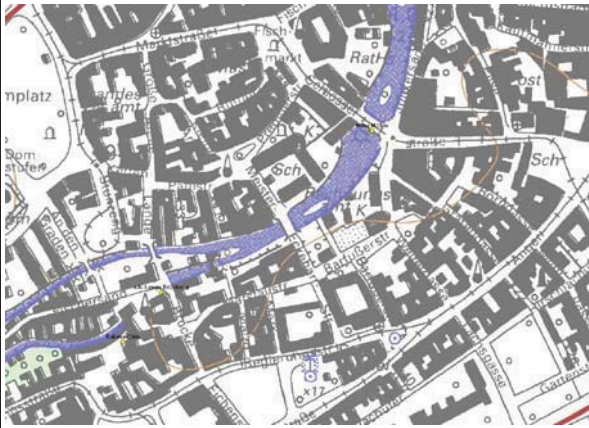

Maßnahmenblatt (TYP 69)

| | | | | | |
|---|----------------|--|----------------------------------|------------------|----------------|
| Wasserkörper: Untere Gera | | Wasserkörper-Nr.: 20504 | | | |
| Gewässer: Breitstrom | | | | | |
| Bezeichnung im Maßnahmenprogramm: Maßnahmen zur Herstellung der linearen Durchgängigkeit an sonstigen wasserbaulichen Anlagen | | | | | |
| Maßnahmen-ID: 20504009 | | Name der Einzelmaßnahmen: Breitstrom /2: Ersatz der Sohlenstufen oberhalb Rathausbrücke rechts und links durch raue Sohlengleite | | | |
| Gewässerabschnitt: 2 | Nr. TK25: 5032 | Anfang: HW: 5649700 RW: 4432040 | Ende: HW: 5649700 RW: 4432070 | Anfang 3.MS: HW: | Ende 3.MS: HW: |
| Bezeichnung Gemeinde laut TLS: Erfurt, Stadt | | | Ort / Gemarkung: Erfurt | | |
| <p>Maßnahmenbeschreibung:</p> <p>Die Herstellung der Durchgängigkeit ist durch den Ersatz der 4 Sohlenstufen oberhalb Rathausbrücke durch Raue Sohlengleiten im Zusammenhang mit dem Umbau/Rekonstruktion der Rathausbrücke zu realisieren.</p> | | | | | |
|  <p>Übersicht zur örtlichen Lage</p> | |  <p>4 Sohlstufen Rathausbrücke</p> | | | |
| Anmerkungen: | | | | | |
| Flächenbetroffenheit in ha: | | 0,00 | | | |
| Abstimmung FFH-Verträglichkeit: | | Abstimmung erfolgt noch. | | | |
| Hinweise zu Nutzungen: | | keine | | | |
| Anhörung: | | | | | |
| Einwand: | | Ja | | | |
| Einwand-Nummer: | | 3985 | | | |
| Ergebnis der Prüfung: | | Hinweis wurde berücksichtigt | | | |

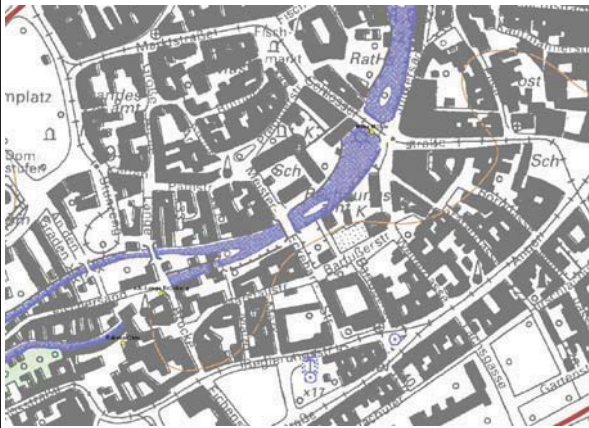

Maßnahmenblatt (TYP 69)

| | | | | | |
|--|----------------|---|----------------------------------|------------------|----------------|
| Wasserkörper: Untere Gera | | Wasserkörper-Nr.: 20504 | | | |
| Gewässer: Breitstrom | | | | | |
| Bezeichnung im Maßnahmenprogramm: Maßnahmen zur Herstellung der linearen Durchgängigkeit an sonstigen wasserbaulichen Anlagen | | | | | |
| Maßnahmen-ID: 20504018 | | Name der Einzelmaßnahmen: Breitstrom /2: Herstellen der Durchgängigkeit am Wehr Erfurt 1 (Neue Mühle Schlösserstraße) | | | |
| Gewässerabschnitt: 2 | Nr. TK25: 5032 | Anfang: HW: 5649500 RW: 4432020 | Ende: HW: 5649500 RW: 4432020 | Anfang 3.MS: HW: | Ende 3.MS: HW: |
| Bezeichnung Gemeinde laut TLS: Erfurt, Stadt | | | Ort / Gemarkung: Erfurt | | |
| Maßnahmenbeschreibung: Zur Herstellung der Durchgängigkeit am Wehr-Neue Mühle (Schlösserstraße) ist der vorhandene Fischeufstieg instandzusetzen. | | | | | |
|  <p>Übersicht zur örtlichen Lage</p> | |  <p>Wehr Neue Mühle</p> | | | |
| Anmerkungen: | | | | | |
| Flächenbetroffenheit in ha: | | 0,00 | | | |
| Abstimmung FFH-Verträglichkeit: | | Abstimmung erfolgt noch. | | | |
| Hinweise zu Nutzungen: | | keine | | | |
| Anhörung: | | | | | |
| Einwand: | | Ja | | | |
| Einwand-Nummer: | | 3985 | | | |
| Ergebnis der Prüfung: | | Hinweis wurde berücksichtigt | | | |



Maßnahmenblatt (TYP 69)

| | | | | | |
|---|-------------------|---|--|---------------------|-------------------|
| Wasserkörper: Untere Gera | | Wasserkörper-Nr.: 20504 | | | |
| Gewässer: Walkstrom | | | | | |
| Bezeichnung im Maßnahmenprogramm: Maßnahmen zur Herstellung der linearen Durchgängigkeit an sonstigen wasserbaulichen Anlagen | | | | | |
| Maßnahmen-ID: 20504006 | | Name der Einzelmaßnahmen: Walkstrom /1: Herstellen der Durchgängigkeit am Absturz -Grüne Schildchenmühle- unterhalb Lange Brücke | | | |
| Gewässerabschnitt: 1 | Nr. TK25: 5032 | Anfang: HW: 5649300 RW: 4431750 | Ende: HW: 5649300 RW: 4431750 | Anfang 3.MS: HW: | Ende 3.MS: HW: |
| Bezeichnung Gemeinde laut TLS: Erfurt, Stadt | | | Ort / Gemarkung: Erfurt | | |
| Maßnahmenbeschreibung: Die Herstellung der Durchgängigkeit am Absturz Grüne Schildchenmühle ist z. B. durch Bau eines Raugerinnebeckenpasses herzustellen. | | | | | |
|  <p>Übersicht zur örtlichen Lage</p> | | |  <p>Absturz Grüne Schildchenmühle</p> | | |
| Anmerkungen: | | | | | |
| Flächenbetroffenheit in ha: | | 0,00 | | | |
| Abstimmung FFH-Verträglichkeit: | | Abstimmung erfolgt noch. | | | |
| Hinweise zu Nutzungen: | | keine | | | |
| Anhörung: | | | | | |
| Einwand: | | Ja | | | |
| Einwand-Nummer: | | 3985 | | | |
| Ergebnis der Prüfung: | | Hinweis wurde berücksichtigt | | | |



Maßnahmenblatt (TYP 69)

| | | | | | |
|--|-------------------|--|---|----------------------------|--------------------------|
| Wasserkörper: Untere Gera | | Wasserkörper-Nr.: 20504 | | | |
| Gewässer: Walkstrom | | | | | |
| Bezeichnung im Maßnahmenprogramm: Maßnahmen zur Herstellung der linearen Durchgängigkeit an sonstigen wasserbaulichen Anlagen | | | | | |
| Maßnahmen-ID: 20504022 | | Name der Einzelmaßnahmen: Walkstrom/1 :Herstellen der Durchgängigkeit am Absturz -Rabenmühle | | | |
| Gewässerabschnitt: 1 | Nr. TK25: 5032 | Anfang: HW: 5649230 RW: 4431700 | Ende: HW: 5649230 RW: 4431700 | Anfang 3.MS: HW: RW: | Ende 3.MS: HW: RW: |
| Bezeichnung Gemeinde laut TLS: Erfurt, Stadt | | | Ort / Gemarkung: Erfurt | | |
| Maßnahmenbeschreibung: Die Herstellung der Durchgängigkeit am Absturz Rabenmühle ist z. B. durch den Bau einer Rauhen Sohlgleite herzustellen | | | | | |
|  <p>Übersicht zur örtlichen Lage</p> | | |  <p>Absturz Rabenmühle</p> | | |
| Anmerkungen: | | | | | |
| Flächenbetroffenheit in ha: | | 0,00 | | | |
| Abstimmung FFH-Verträglichkeit: | | Abstimmung erfolgt noch. | | | |
| Hinweise zu Nutzungen: | | keine | | | |
| Anhörung: | | | | | |
| Einwand: | | Ja | | | |
| Einwand-Nummer: | | 3985 | | | |
| Ergebnis der Prüfung: | | Hinweis wurde berücksichtigt | | | |

Maßnahmenblatt (TYP 69)

| | | | | | |
|---|--------------------------|---|--|---------------------|-------------------|
| Wasserkörper: Untere Gera | | Wasserkörper-Nr.: 20504 | | | |
| Gewässer: Walkstrom | | | | | |
| Bezeichnung im Maßnahmenprogramm: Maßnahmen zur Herstellung der linearen Durchgängigkeit an sonstigen wasserbaulichen Anlagen | | | | | |
| Maßnahmen-ID: 20504023 | | Name der Einzelmaßnahmen: Walkstrom/1 :Herstellen der Durchgängigkeit am Absturz Karthäusermühle | | | |
| Gewässerabschnitt: 1 | Nr. TK25: 5032 | Anfang: HW: 5648520 RW: 4431130 | Ende: HW: 5648520 RW: 4431130 | Anfang 3.MS: HW: | Ende 3.MS: HW: |
| Bezeichnung Gemeinde laut TLS: Erfurt, Stadt | | | Ort / Gemarkung: Erfurt | | |
| Maßnahmenbeschreibung: Die Herstellung der Durchgängigkeit am Absturz Karthäusermühle ist z. B. durch eine Raue Sohlgleite herzustellen. | | | | | |
|  <p>Übersicht zur örtlichen Lage</p> | | |  <p>Absturz Karthäusermühle</p> | | |
| Anmerkungen: | | | | | |
| Flächenbetroffenheit in ha: | | 0,00 | | | |
| Abstimmung FFH-Verträglichkeit: | | Abstimmung erfolgt noch. | | | |
| Hinweise zu Nutzungen: | | keine | | | |
| Anhörung: | | | | | |
| Einwand: | | Ja | | | |
| Einwand-Nummer: | | 3985 | | | |
| Ergebnis der Prüfung: | | Hinweis wurde berücksichtigt | | | |

Maßnahmenblatt (TYP 69)

| | | | | | |
|---|-------------------|--|---|----------------------------|--------------------------|
| Wasserkörper: Untere Gera | | Wasserkörper-Nr.: 20504 | | | |
| Gewässer: Walkstrom | | | | | |
| Bezeichnung im Maßnahmenprogramm: Maßnahmen zur Herstellung der linearen Durchgängigkeit an sonstigen wasserbaulichen Anlagen | | | | | |
| Maßnahmen-ID: 20504024 | | Name der Einzelmaßnahmen: Walkstrom/1 :Herstellen der Durchgängigkeit am Verteilerwehr-Nase (Walkstrom-Bergstrom) | | | |
| Gewässerabschnitt: 1 | Nr. TK25: 5032 | Anfang: HW: 5648320 RW: 4430670 | Ende: HW: 5648320 RW: 4430670 | Anfang 3.MS: HW: RW: | Ende 3.MS: HW: RW: |
| Bezeichnung Gemeinde laut TLS: Erfurt, Stadt | | | Ort / Gemarkung: Erfurt | | |
| Maßnahmenbeschreibung: Zur Herstellung der Durchgängigkeit Gera-Breitstrom-Walkstrom-Gera ist der Umbau des Verteilerwehres Nase z. B. durch Errichtung eines Raugerinnebeckenpasses erforderlich. | | | | | |
|  <p>Übersicht zur örtlichen Lage</p> | | |  <p>Verteilerwehr Nase</p> | | |
| Anmerkungen: Flächenbetroffenheit in ha: Abstimmung FFH-Verträglichkeit: Hinweise zu Nutzungen: | | Abstimmung erfolgt noch. keine | | | |
| Anhörung: Einwand: Einwand-Nummer: Ergebnis der Prüfung: | | Ja 3985 Hinweis wurde berücksichtigt | | | |