

# Gewässerrahmenplan

## Obere Gera

Name Oberflächenwasserkörper	Wasserkörper-Nr.:
<b>Obere Gera</b>	<b>20878</b>
<b>allgemeine Angaben</b>	
Flussgebietseinheit	Elbe
Planungsraum	Gera
Gebietsgröße [km <sup>2</sup> ]	153,53
Fließgewässerslänge [km]	46
Schutzgebiete	Natura 2000, TWSG



# Gewässerrahmenplan

## Obere Gera

### Gemeinden

Alkersleben	Arnstadt	Crawinkel
Dornheim	Erfurt	Gossel
Ichtershausen	Ingersleben	Mühlberg
Plaue	Wachsenburggemeinde	Wipfratal
Wölfis		

Bewertung		Schwerpunktgewässer	
ökologischer Zustand	unbefriedigend	Für Struktur	Nein
allg. Degradation	gut		
Fische	unbefriedigend		
chemischer Zustand	gut	Für Durchgängigkeit	Ja

### Angaben zu den Gewässern

Gewässername	kartierte Länge [km]	Querbauwerke
Bach aus Bittstädt	7,7	
Gera	18,8	11
Marbach	6,0	
Wilde Weiße	13,5	

### Angaben zu den Maßnahmen

#### Maßnahmetyp nach LAWA-Katalog

501 - Erstellung von Konzeptionen / Studien / Gutachten

#### Name Maßnahme

ID

Erstellen eines Konzeptes bis Dezember 2012 zur Erfüllung der Anforderungen der WRRL bzgl. Gewässermorphologie und Identifizierung der erforderlichen Maßnahmen

#### Maßnahmetyp nach LAWA-Katalog

69 - Maßnahmen zur Herstellung der linearen Durchgängigkeit an sonstigen wasserbaulichen Anlagen

#### Name Maßnahme

ID

Gera /34: Rückbau Absturz unterh. Autobahn	20878001
Gera /35: Ersatz des ehem. Wehr I Nadelwerk Ichtershausen durch Sohlengleite	20878002
Gera /36: Ersatz des Wehr II Nadelwerk Ichtershausen durch Sohlengleite	20878003
Gera /37: Ersatz des ehem. Wehr Rudisleben durch Sohlengleite	20878004
Gera /39: Ersatz des Absturz Arnstadt alter Sportplatz (Hundeplatz) durch Sohlengleite	20878005
Gera /41: Ersatz der Setzsteinrampe Parkweg Arnstadt durch Sohlengleite	20878006

# Gewässerrahmenplan

## Obere Gera

Gera /42: Ersatz Absturz ehem. Brauerei (Wollmarkt) durch Sohlengleite	20878007
Gera /42: Ersatz Absturz Kurhausplatz Arnstadt durch Sohlengleite	20878008
Gera /42: Rückbau des Absturz Südbahnhof Arnstadt	20878009
Gera /43: Herstellen der Durchgängigkeit am Wehr Arnstadt durch Bau einer Fischaufstiegsanlage oder einer Umgehungsgerinne	20878010
Gera /47: Herstellen der Durchgängigkeit am Wehr Dösdorf durch Bau einer Fischaufstiegsanlage	20878011

---

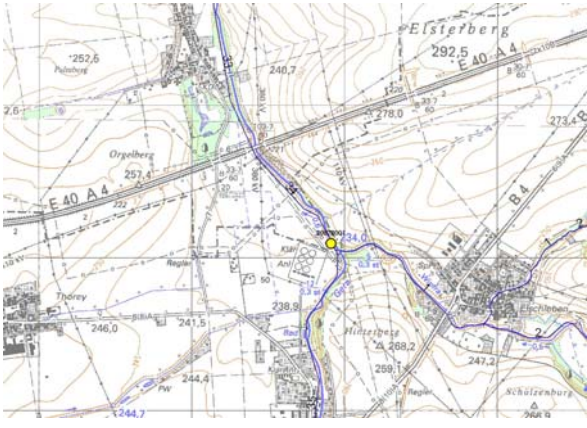

### Anhörung

---



Im Rahmen der Anhörung zum Entwurf des Bewirtschaftungsplans / Maßnahmenprogramms und der Strategischen Umweltprüfung wurden folgende Einwände erhoben:

Einwand Nr.: 3722, 3753, 4062


Maßnahmenblatt (TYP 69)

Wasserkörper: <b>Obere Gera</b>		Wasserkörper-Nr.: <b>20878</b>			
Gewässer: <b>Gera</b>					
Bezeichnung im Maßnahmenprogramm: Maßnahmen zur Herstellung der linearen Durchgängigkeit an sonstigen wasserbaulichen Anlagen					
Maßnahmen-ID: 20878001		Name der Einzelmaßnahmen: Gera /34: Rückbau Absturz unterh. Autobahn			
Gewässerabschnitt: 34	Nr. TK25: 5131	Anfang: HW: 5640545 RW: 4427531	Ende: HW: 5639703 RW: 4427825	Anfang 3.MS: HW:	Ende 3.MS: HW:
Bezeichnung Gemeinde laut TLS: Erfurt, Stadt			Ort / Gemarkung: Erfurt		
<p>Maßnahmenbeschreibung:</p> <p>Der Rückbau oder die Umgestaltung vom Absturz unterhalb der Autobahnbrücke A 71 (G_10) ist zur Verbesserung der Durchwanderbarkeit der Gera für die Fischfauna, auch bei geringer Wasserführung, vorgesehen.</p>					
 <p>Übersicht zur örtlichen Lage</p>			 <p>Absturz Autobahnbrücke A 71</p>		
Anmerkungen:					
Flächenbetroffenheit in ha:		0,00			
Abstimmung FFH-Verträglichkeit:		Keine Abstimmung erforderlich.			
Hinweise zu Nutzungen:		keine			
Anhörung:					
Einwand:		Nein			

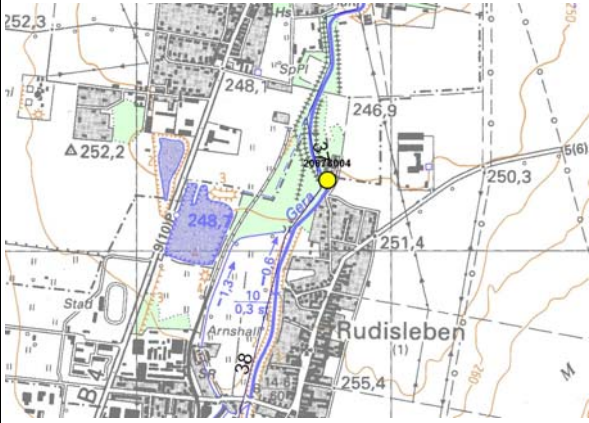

## Maßnahmenblatt (TYP 69)

Wasserkörper: <b>Obere Gera</b>		Wasserkörper-Nr.: <b>20878</b>			
Gewässer: <b>Gera</b>					
Bezeichnung im Maßnahmenprogramm: Maßnahmen zur Herstellung der linearen Durchgängigkeit an sonstigen wasserbaulichen Anlagen					
Maßnahmen-ID: <b>20878002</b>		Name der Einzelmaßnahmen: <b>Gera /35: Ersatz des ehem. Wehres I Nadelwerk Ichtershausen durch Sohlgleite</b>			
Gewässerabschnitt: <b>35</b>	Nr. TK25: <b>5131</b>	Anfang: HW: <b>5638540</b> RW: <b>4427855</b>	Ende: HW: <b>5638540</b> RW: <b>4427855</b>	Anfang 3.MS: HW:	Ende 3.MS: HW:
Bezeichnung Gemeinde laut TLS: <b>Ichtershausen</b>			Ort / Gemarkung: <b>Ichtershausen</b>		
Maßnahmenbeschreibung: Der Ersatz des ehemaligen Wehres I Nadelwerk Ichtershausen (G_11) kann z.B. durch eine Sohlgleite erfolgen. Derzeit sind die Eigentumsverhältnisse noch nicht geklärt.					
					
Übersicht zur örtlichen Lage			Wehr I Nadelwerk Ichtershausen		
Anmerkungen:					
Flächenbetroffenheit in ha:		0,00			
Abstimmung FFH-Verträglichkeit:		Keine Abstimmung erforderlich.			
Hinweise zu Nutzungen:		keine			
Anhörung:					
Einwand:		Ja			
Einwand-Nummer:		3753			
Ergebnis der Prüfung:		Eine Wasserkraftnutzung und die Herstellung der Durchgängigkeit schließen sich nicht aus, wenn den Belangen des WHG (Siehe Abschnitt II ab § 25ff, insbesondere § 35) Rechnung getragen ist.			



Maßnahmenblatt (TYP 69)

Wasserkörper: <b>Obere Gera</b>		Wasserkörper-Nr.: <b>20878</b>			
Gewässer: <b>Gera</b>					
Bezeichnung im Maßnahmenprogramm: Maßnahmen zur Herstellung der linearen Durchgängigkeit an sonstigen wasserbaulichen Anlagen					
Maßnahmen-ID: <b>20878003</b>		Name der Einzelmaßnahmen: <b>Gera /36: Ersatz des Wehres II Nadelwerk Ichtershausen durch Sohlengleite</b>			
Gewässerabschnitt: 36	Nr. TK25: 5131	Anfang: HW: 5638000 RW: 4427900	Ende: HW: 5638000 RW: 4427900	Anfang 3.MS: HW: RW:	Ende 3.MS: HW: RW:
Bezeichnung Gemeinde laut TLS: Ichtershausen			Ort / Gemarkung: Ichtershausen		
Maßnahmenbeschreibung: Der Ersatz des Wehres II Nadelwerk Ichtershausen (G_12) kann z.B. durch eine Sohlengleite erfolgen. Derzeit sind die Eigentumsverhältnisse noch nicht geklärt.					
 <p>Übersicht zur örtlichen Lage</p>			 <p>Wehr II Nadelwerk Ichtershausen</p>		
Anmerkungen:					
Flächenbetroffenheit in ha:		0,00			
Abstimmung FFH-Verträglichkeit:		Keine Abstimmung erforderlich.			
Hinweise zu Nutzungen:		keine			
Anhörung:					
Einwand:		Nein			

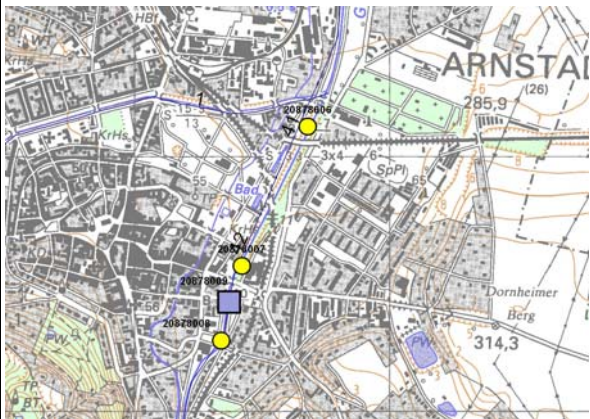

Maßnahmenblatt (TYP 69)

Wasserkörper: <b>Obere Gera</b>		Wasserkörper-Nr.: <b>20878</b>			
Gewässer: <b>Gera</b>					
Bezeichnung im Maßnahmenprogramm: Maßnahmen zur Herstellung der linearen Durchgängigkeit an sonstigen wasserbaulichen Anlagen					
Maßnahmen-ID: <b>20878004</b>		Name der Einzelmaßnahmen: <b>Gera /37: Ersatz des ehem. Wehres Rudisleben durch Sohlgleite</b>			
Gewässerabschnitt: <b>37</b>	Nr. TK25: <b>5131</b>	Anfang: HW: <b>5637280</b> RW: <b>4427750</b>	Ende: HW: <b>5637280</b> RW: <b>4427750</b>	Anfang 3.MS: HW:	Ende 3.MS: HW:
Bezeichnung Gemeinde laut TLS: <b>Arnstadt, Stadt</b>			Ort / Gemarkung: <b>Arnstadt</b>		
Maßnahmenbeschreibung: Der Ersatz des ehemaligen Wehres Rudisleben (G_13) kann z.B. durch eine Sohlgleite erfolgen. Derzeit sind die Eigentumsverhältnisse noch nicht geklärt.					
 <p>Übersicht zur örtlichen Lage</p>			 <p>Wehr Rudisleben</p>		
Anmerkungen:					
Flächenbetroffenheit in ha:		0,00			
Abstimmung FFH-Verträglichkeit:		Keine Abstimmung erforderlich.			
Hinweise zu Nutzungen:		keine			
Anhörung:					
Einwand:		Nein			

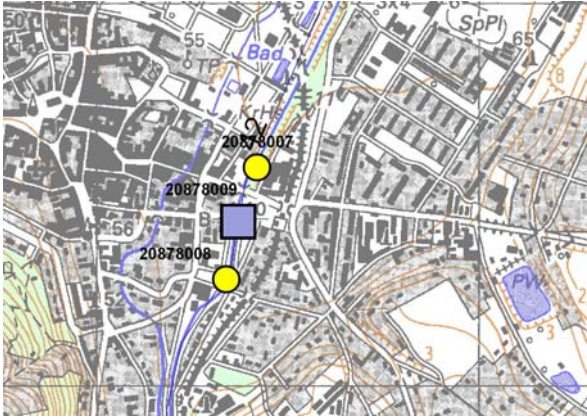

Maßnahmenblatt (TYP 69)

Wasserkörper: <b>Obere Gera</b>		Wasserkörper-Nr.: <b>20878</b>			
Gewässer: <b>Gera</b>					
Bezeichnung im Maßnahmenprogramm: Maßnahmen zur Herstellung der linearen Durchgängigkeit an sonstigen wasserbaulichen Anlagen					
Maßnahmen-ID: <b>20878005</b>		Name der Einzelmaßnahmen: <b>Gera /39: Ersatz des Absturzes Arnstadt alter Sportplatz (Hundeplatz) durch Sohlengleite</b>			
Gewässerabschnitt: <b>39</b>	Nr. TK25: <b>5131</b>	Anfang: HW: <b>5635850</b> RW: <b>4427150</b>	Ende: HW: <b>5635850</b> RW: <b>4427150</b>	Anfang 3.MS: HW: <b></b> RW: <b></b>	Ende 3.MS: HW: <b></b> RW: <b></b>
Bezeichnung Gemeinde laut TLS: <b>Arnstadt, Stadt</b>			Ort / Gemarkung: <b>Arnstadt</b>		
Maßnahmenbeschreibung: Der Ersatz des Absturzes Arnstadt alter Sportplatz (Hundeplatz, G_16) durch eine Sohlengleite wird die Durchgängigkeit der Gera verbessern.					
					
Übersicht zur örtlichen Lage			Absturz Hundeplatz Arnstadt		
Anmerkungen: Flächenbetroffenheit in ha: Abstimmung FFH-Verträglichkeit: Hinweise zu Nutzungen:		0,00 Keine Abstimmung erforderlich. keine			
Anhörung: Einwand:		Nein			

Maßnahmenblatt (TYP 69)

Wasserkörper: <b>Obere Gera</b>		Wasserkörper-Nr.: <b>20878</b>			
Gewässer: <b>Gera</b>					
Bezeichnung im Maßnahmenprogramm: Maßnahmen zur Herstellung der linearen Durchgängigkeit an sonstigen wasserbaulichen Anlagen					
Maßnahmen-ID: 20878006		Name der Einzelmaßnahmen: Gera /41: Ersatz der Setzsteinrampe Parkweg Arnstadt durch Sohlgleite			
Gewässerabschnitt: 41	Nr. TK25: 5131	Anfang: HW: 5634120 RW: 4426680	Ende: HW: 5634120 RW: 4426680	Anfang 3.MS: HW:	Ende 3.MS: HW:
Bezeichnung Gemeinde laut TLS: Arnstadt, Stadt			Ort / Gemarkung: Arnstadt		
Maßnahmenbeschreibung: Der Ersatz der Setzsteinrampe Parkweg Arnstadt (G_17) durch Sohlgleite wird eine verbesserte Durchgängigkeit der Gera für die Fischfauna sicherstellen.					
					
Übersicht zur örtlichen Lage			Setzsteinrampe Parkweg Arnstadt		
Anmerkungen: Flächenbetroffenheit in ha: Abstimmung FFH-Verträglichkeit: Hinweise zu Nutzungen:		0,00 Keine Abstimmung erforderlich. keine			
Anhörung: Einwand:		Nein			

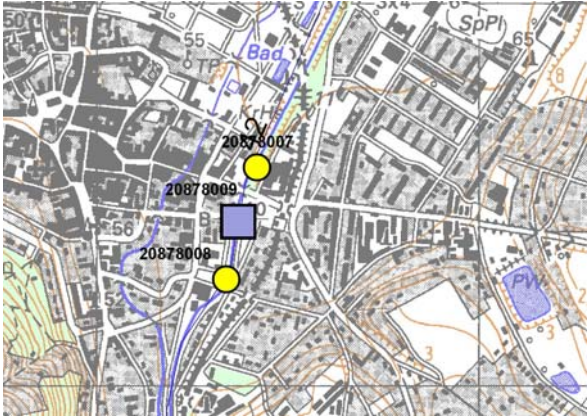

Maßnahmenblatt (TYP 69)

Wasserkörper: <b>Obere Gera</b>		Wasserkörper-Nr.: <b>20878</b>			
Gewässer: <b>Gera</b>					
Bezeichnung im Maßnahmenprogramm: Maßnahmen zur Herstellung der linearen Durchgängigkeit an sonstigen wasserbaulichen Anlagen					
Maßnahmen-ID: <b>20878007</b>		Name der Einzelmaßnahmen: <b>Gera /42: Ersatz Absturz ehem. Brauerei (Wollmarkt) durch Sohlengleite</b>			
Gewässerabschnitt: 42	Nr. TK25: 5131	Anfang: HW: 5633573 RW: 4426420	Ende: HW: 5633573 RW: 4426420	Anfang 3.MS: HW: RW:	Ende 3.MS: HW: RW:
Bezeichnung Gemeinde laut TLS: Arnstadt, Stadt			Ort / Gemarkung: Arnstadt		
Maßnahmenbeschreibung: Der Ersatz vom Absturz ehemalige Brauerei (Wollmarkt, G_19) ist durch eine Sohlengleite vorgesehen. Damit ist eine verbesserte Durchgängigkeit der Gera für die Fischfauna zu erreichen.					
					
Übersicht zur örtlichen Lage			Absturz ehem. Brauerei Arnstadt		
Anmerkungen: Flächenbetroffenheit in ha: Abstimmung FFH-Verträglichkeit: Hinweise zu Nutzungen:		0,00 Keine Abstimmung erforderlich. keine			
Anhörung: Einwand:		Nein			

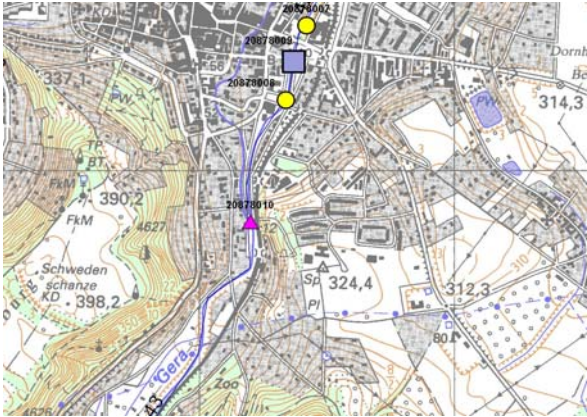

Maßnahmenblatt (TYP 69)

Wasserkörper: <b>Obere Gera</b>		Wasserkörper-Nr.: <b>20878</b>			
Gewässer: <b>Gera</b>					
Bezeichnung im Maßnahmenprogramm: Maßnahmen zur Herstellung der linearen Durchgängigkeit an sonstigen wasserbaulichen Anlagen					
Maßnahmen-ID: <b>20878009</b>		Name der Einzelmaßnahmen: <b>Gera /42: Rückbau des Absturzes Südbahnhof Arnstadt</b>			
Gewässerabschnitt: 42	Nr. TK25: 5131	Anfang: HW: 5633430 RW: 4426370	Ende: HW: 5633430 RW: 4426370	Anfang 3.MS: HW: RW:	Ende 3.MS: HW: RW:
Bezeichnung Gemeinde laut TLS: Arnstadt, Stadt			Ort / Gemarkung: Arnstadt		
Maßnahmenbeschreibung: Durch den Rückbau des Absturzes Südbahnhof Arnstadt (G_20) soll eine verbesserte Durchgängigkeit der Gera für die Fischfauna hergestellt werden.					
					
Übersicht zur örtlichen Lage			Absturz Südbahnhof Arnstadt		
Anmerkungen: Flächenbetroffenheit in ha: Abstimmung FFH-Verträglichkeit: Hinweise zu Nutzungen:		0,00 Keine Abstimmung erforderlich. keine			
Anhörung: Einwand:		Nein			

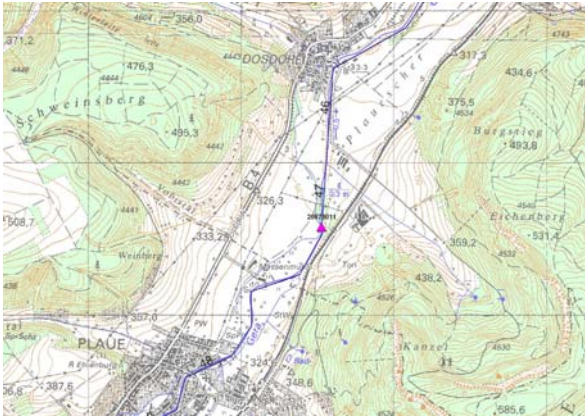

Maßnahmenblatt (TYP 69)

Wasserkörper: <b>Obere Gera</b>		Wasserkörper-Nr.: <b>20878</b>			
Gewässer: <b>Gera</b>					
Bezeichnung im Maßnahmenprogramm: Maßnahmen zur Herstellung der linearen Durchgängigkeit an sonstigen wasserbaulichen Anlagen					
Maßnahmen-ID: <b>20878008</b>		Name der Einzelmaßnahmen: <b>Gera /42: Ersatz Absturz Kurhausplatz Arnstadt durch Sohlengleite</b>			
Gewässerabschnitt: 42	Nr. TK25: 5131	Anfang: HW: 5633280 RW: 4426340	Ende: HW: 5633280 RW: 4426340	Anfang 3.MS: HW: RW:	Ende 3.MS: HW: RW:
Bezeichnung Gemeinde laut TLS: Arnstadt, Stadt			Ort / Gemarkung: Arnstadt		
Maßnahmenbeschreibung: Der Ersatz des Absturzes Kurhausplatz Arnstadt (G_21) soll durch eine Sohlengleite erfolgen. Damit wird eine verbesserte Durchgängigkeit der Gera für die Fischfauna erreicht.					
					
Übersicht zur örtlichen Lage			Absturz Kurhausplatz Arnstadt		
Anmerkungen: Flächenbetroffenheit in ha: Abstimmung FFH-Verträglichkeit: Hinweise zu Nutzungen:		0,00 Keine Abstimmung erforderlich. keine			
Anhörung: Einwand:		Nein			

Maßnahmenblatt (TYP 69)

Wasserkörper: <b>Obere Gera</b>		Wasserkörper-Nr.: <b>20878</b>			
Gewässer: <b>Gera</b>					
Bezeichnung im Maßnahmenprogramm: Maßnahmen zur Herstellung der linearen Durchgängigkeit an sonstigen wasserbaulichen Anlagen					
Maßnahmen-ID: 20878010		Name der Einzelmaßnahmen: Gera /43: Herstellen der Durchgängigkeit am Wehr Arnstadt durch Bau einer Fischauftiegsanlage oder einer Umgehungsgerinne			
Gewässerabschnitt: 43	Nr. TK25: 5131	Anfang: HW: 5632800 RW: 4426200	Ende: HW: 5632800 RW: 4426200	Anfang 3.MS: HW: RW:	Ende 3.MS: HW: RW:
Bezeichnung Gemeinde laut TLS: Arnstadt, Stadt			Ort / Gemarkung: Arnstadt		
Maßnahmenbeschreibung: Die Herstellen der Durchgängigkeit am Wehr Arnstadt (G_22) soll durch den Bau einer Fischauftiegsanlage oder eines Umgehungsgerinnes realisiert werden und zu einer verbesserten Durchgängigkeit der Gera für die Fischfauna führen.					
					
Übersicht zur örtlichen Lage			Wehr Arnstadt		
Anmerkungen:					
Flächenbetroffenheit in ha:		0,00			
Abstimmung FFH-Verträglichkeit:		Verträglich, Protokoll der Abstimmung liegt vor.			
Hinweise zu Nutzungen:		keine			
Anhörung:					
Einwand:		Ja			
Einwand-Nummer:		3753			
Ergebnis der Prüfung:		Eine Wasserkraftnutzung und die Herstellung der Durchgängigkeit schließen sich nicht aus, wenn den Belangen des WHG (Siehe Abschnitt II ab § 25ff, insbesondere § 35) Rechnung getragen ist.			

Maßnahmenblatt (TYP 69)

Wasserkörper: <b>Obere Gera</b>		Wasserkörper-Nr.: <b>20878</b>			
Gewässer: <b>Gera</b>					
Bezeichnung im Maßnahmenprogramm: Maßnahmen zur Herstellung der linearen Durchgängigkeit an sonstigen wasserbaulichen Anlagen					
Maßnahmen-ID: 20878011		Name der Einzelmaßnahmen: Gera /47: Herstellen der Durchgängigkeit am Wehr Dosedorf durch Bau einer Fischaufstiegsanlage			
Gewässerabschnitt: 47	Nr. TK25:	Anfang: HW: 5628580 RW: 4423525	Ende: HW: 5628580 RW: 4423525	Anfang 3.MS: HW:	Ende 3.MS: HW:
Bezeichnung Gemeinde laut TLS: Arnstadt, Stadt			Ort / Gemarkung: Arnstadt		
<p>Maßnahmenbeschreibung:</p> <p>Die Herstellung der Durchgängigkeit am Wehr Dosedorf (G_23) soll durch den Bau einer neuen Fischaufstiegsanlage hergestellt werden, um eine verbesserte Durchgängigkeit der Gera für die Fischfauna zu erreichen.</p>					
 <p>Übersicht zur örtlichen Lage</p>			 <p>Wehr Dosedorf</p>		
Anmerkungen:					
Flächenbetroffenheit in ha:		0,00			
Abstimmung FFH-Verträglichkeit:		Verträglich, Protokoll der Abstimmung liegt vor.			
Hinweise zu Nutzungen:		keine			
Anhörung:					
Einwand:		Ja			
Einwand-Nummer:		4062, 3753			
Ergebnis der Prüfung:		Eine Wasserkraftnutzung und die Herstellung der Durchgängigkeit schließen sich nicht aus, wenn den Belangen des WHG (Siehe Abschnitt II ab § 25ff, insbesondere § 35) Rechnung getragen ist. Im Rahmen einer Detailprüfung ist zu entscheiden, welche technischen Möglichkeiten zur Herstellung der Durchgängigkeit der Vorzug zu geben ist. Die betreffende Variante muss zugleich rechtskonform im Sinne der Wasserrahmenrichtlinie ökologisch sinnvoll (sowie dekmalschutzgerecht) sein.			